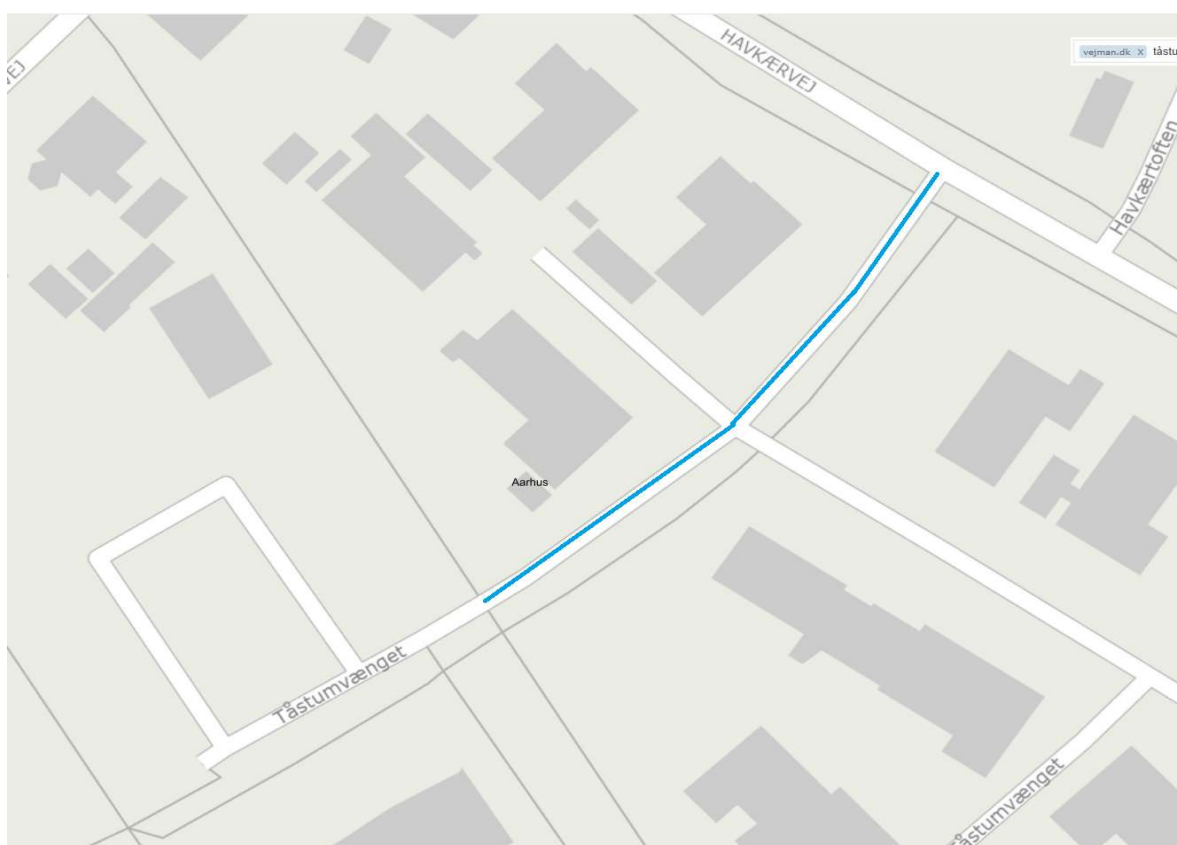


Foreløbig tilstandsrapport

Tåstumvænget



TEKNIK OG MILJØ
Aarhus Kommune



Tilstandsrapport



TEKNIK OG MILJØ
Aarhus Kommune

Udarbejdet i henhold til :

<https://www.aarhus.dk/media/12106/saadan-belyses-vejens-tilstand.pdf>

Vejnavn	Tåstumvænget
Vejnr.	7518892.0
Start ved	Havkærvej
Beskrivelse af vejanlægget	Vej mod syd fra Havkærvej til Tilst Skole
Resultat	<p>Kan vejanlægget nedklassificeres i dets nuværende stand: <input type="checkbox"/> Ja <input checked="" type="checkbox"/> Nej</p> <p>Er der konstateret trafikfarlige forhold: <input type="checkbox"/> Ja <input checked="" type="checkbox"/> Nej</p> <p>Evt. andre forhold, som må udbedres før nedklassificering <input type="checkbox"/> Ja <input checked="" type="checkbox"/> Nej</p>
Noter	<p>Retablering efter ledningsgrave - er der løbende sager: <input type="checkbox"/> Ja <input checked="" type="checkbox"/> Nej</p> <p><i>Oplysninger om konstaterede trafikfarlige forhold eller andre forhold, som må udbedres før nedklassificering, og forventet tidspunkt for istandsættelse.</i></p> <p>3 defekte kantsten skal skiftes. 80 % af asfalt bort i fortov skal have slidlag.</p> <p>Aarhus Kommunes bemærkninger:</p> <p>Sten- og flisebelægnings 3 defekte kantsten bliver udskiftet. 80 % af asfalt bort i fortov får slidlag. Alle knækkede fliser bliver udskiftet.</p>
	<p>Dato 03-06-2024</p> <p> _____ Underskrift</p> <p>SWECO </p>
	<p>Dato</p> <p>_____ Underskrift</p>

Bilag 1.1



TEKNIK OG MILJØ
Aarhus Kommune

Vejnavn	Tåstumvænget						
Vejnr.	7518892.0						
Start ved	Havkærvej						
Kørebane:							
<input checked="" type="checkbox"/>	Bituminøs belægning:	Egnet for nedklassificering:	Ja	X	Nej	Bilag 2	
<input type="checkbox"/>	Sten- og flisebelægning:	Egnet for nedklassificering:	Ja		Nej	Bilag 3	
<input type="checkbox"/>	Grusbelægning:	Istandsættelse jf. vejreglen for vedligehold af færdselsarealet					
Fortove / kantsten:							
<input type="checkbox"/>	Bituminøs belægning:	Egnet for nedklassificering:	Ja		Nej	Bilag 2	
<input checked="" type="checkbox"/>	Sten- og flisebelægning:	Egnet for nedklassificering:	Ja		Nej	X	Bilag 3
<input type="checkbox"/>	Grusbelægning:	Istandsættelse jf. vejreglen for vedligehold af færdselsarealet					
Afvanding							
<input checked="" type="checkbox"/>	Brønde	Egnet for nedklassificering:	Ja	X	Nej	Bilag 4.1	
<input checked="" type="checkbox"/>	Ledninger	Egnet for nedklassificering:	Ja	X	Nej	Bilag 4.2	
<input checked="" type="checkbox"/>	Rabat/trug og grøft	Egnet for nedklassificering:	Ja	X	Nej	Bilag 4.3	
Vejens udstyr							
<input checked="" type="checkbox"/>	Autoværn, skilte, kørebaneafmærkning, små bygværker mv.	Egnet for nedklassificering:	Ja	X	Nej	Bilag 6	
Øvrige forhold							
<input checked="" type="checkbox"/>	Bevoksning m.v.:	Er bevoksningen til fare eller gene for færdslen:	Ja		Nej	X	

Bilag 2.1

Vurderingsskema: asfaltbelægning



TEKNIK OG MILJØ
Aarhus Kommune

Vejnavn	Tåstumvænget				
Vejnr.	7518892.0				
Start ved	Havkærvej				
Areal	548	m2.			
Vejlængde	78	m.			%
Trafikklasse	T2 let		Levetid ny	25,0	år.
			Levetid nu	15,0	år.
			Levetid efter udbedring af afskal. Og slaghuller	15,0	år.
					60,1
					60,1
Skadestype	Bedømmelse				
	Hvad registreres	Skadens omfang		Skadesfaktor	Skadesgrad (4)
		Abs. Mål	%		
Langsgående revner	Samlet længde af langsgående revner bredere end 0.5 cm	0	m.	0,0	2
					af vejens længde
Samlingsrevner	Samlet længde af revner (bredere end 0.5 cm) der optræder i asfaltsamlinger	60	m.	76,9	1,5
					af vejens længde
Krakeleringer	Samlet areal af krakelerede områder	2	m2.	0,4	14
					af vejens areal
Afskalninger	Samlet areal af afskalninger	0	m2.	0,0	18
					af vejens areal
Slaghuller	Samlet areal af Slaghuller	0	m2.	0,0	30
					af vejens areal
Lunker og sætninger (1)	Samlet areal af områder med lunke og sætninger, der har en dybde på 2 cm eller mere	0	m2.	0,0	17
					af vejens areal
Sporkøring (2)	Samlet længde af sporkøring med en dybde på 2 cm eller mere	0	m.	0,0	1
					af vejens længde
Udtørring (stentab)	Udtørring >= 70 % eller omfattende stentab	0	m2.	0,0	5
					af vejens areal
Lapper - pletvise	Samlet areal af lapper	0	m2.	0,0	8
					af vejens areal
Andre Lapper (3)	Samlet areal af lapper	30	m2.	5,5	1
					af vejens areal
	Skadessum total (5)				125,97
	Skadessum efter udbedring af slaghuller og afskalninger (6)				125,97

Bilag 3.1

Vurderingsskema: Sten- og flisebelægninger



TEKNIK OG MILJØ
Aarhus Kommune

Vejnavn	Tåstumvænget				
Vejnr.	7518892.0				
Start ved	Havkærvej				
Besigtigelse	Dato:	22-05-2024		Initialer:	JPP
Besigtigelsesform	Visuel	X	Foto	Videoptagelse	Andet _____
Skadestyper	Bedømmelse (1)				Bemærkninger
	Alvorlighed	Omfang		Krav	
		Abs. Mål	%		
Kanter	Kant > 3 cm	m	0	Må ikke forekomme	
Lunker og sætninger	Dybde > 4 cm	m ²	0	Max 10 %	
Knækkede fliser	Alle	Stk	0	Max 25 %	
Afskalninger	Alle	Stk	0	Max 10 %	
Manglende sten og fliser	Alle	Stk	0	Må ikke forekomme	
Manglende fugemateriale	Dybde > 2 cm	m ²	0	Max 2 %	
Defekte kantsten (2)	Skadestype 1	Stk	3	Må ikke forekomme	
Ujævnt kantstensforløb (3)	Vertikalt > 2 cm	0	0	Må ikke forekomme	
	Horisontalt > 5 cm	0	0	forekomme	
Ujævnt kantstensforløb (4)	Bortledning af vand til riste	m	0	Ingen opstuvning over kantsten	
Skader ved riste, dæksler o.l.	Alle	Stk	0	Skal kunne afvande	
Noter:					
Trafikklasse	T0				
T0 =	Fortove og cykelstier				

Bilag 4.1

Eftersyn: Afvanding - Nedløbsbrønde



TEKNIK OG MILJØ
Aarhus Kommune

Vejnavn	Tåstumvænget		
Vejnr.	7518892.0		
Start ved	Havkærvej		
Egnethed for nedklassificering:			
Kan tilstanden af alle elementer placeres i kategori (a) eller (b):			
	<input checked="" type="checkbox"/> Ja	<input type="checkbox"/> Nej	
Er der konstateret trafikfarlige forhold:			
	<input type="checkbox"/> Ja	<input checked="" type="checkbox"/> Nej	
Påtænkte udbedringsarbejder:			
Besigtigelse	Dato:	<u>22-05-2024</u>	Initialer: <u>JPP</u>
Besigtigelsesform	Visuel	X	Foto
			Videoptagelse
			Andet _____
Beskrivelse af type , dimension, beliggenhed og omfang:			
Årstal for etablering: <u>Ukendt</u>			
(Evt henvisning til tegning/bilag)			
Tilstand:			
	Materiale:	Tilstand(1):	Bemærkning:
Rist		<input checked="" type="checkbox"/> (a) God, som ny	6
		<input type="checkbox"/> (b) Mindre god, men funktionsduelig	
		<input type="checkbox"/> (c) Dårlig, ikke funktionsduelig	
Brønddel	<input type="checkbox"/> Plast	<input type="checkbox"/> (a) God, som ny	<input type="text" value=""/> stk. plast
	<input checked="" type="checkbox"/> Beton	<input checked="" type="checkbox"/> (b) Mindre god, men funktionsduelig	<input type="text" value="6"/> stk. beton
	<input type="checkbox"/> Andet	<input type="checkbox"/> (c) Dårlig, ikke funktionsduelig	
Noter:			

Bilag 4.2

Eftersyn: Afvanding - Stikledninger



TEKNIK OG MILJØ
Aarhus Kommune

Vejnavn	Tåstumvænget		
Vejnr.	7518892.0		
Start ved	Havkærvej		
Egnethed for nedklassificering:			
Kan tilstanden af alle elementer placeres i kategori (a) eller (b):		<input checked="" type="checkbox"/> Ja	<input type="checkbox"/> Nej
Er der konstateret trafikfarlige forhold:		<input type="checkbox"/> Ja	<input checked="" type="checkbox"/> Nej
Påtænkte udbedningsarbejder:			
Besigtigelse	Dato:	<u>22-05-2024</u>	Initialer: <u>JPP</u>
Besigtigelsesform	Visuel	X	Foto
			Videoptagelse
			Andet _____
Beskrivelse af type , dimension, beliggenhed og omfang:			
Årstal for etablering:		<u>Ukendt</u>	
(Evt henvisning til tegning/bilag)			
Tilstand:			
	Materiale:	Tilstand(1):	Bemærkning:
Stikledning	<input type="checkbox"/> Plast	<input type="checkbox"/> (a) God, som ny	
	<input checked="" type="checkbox"/> Beton	<input checked="" type="checkbox"/> (b) Mindre god, men funktionsduelig	
	<input type="checkbox"/> Andet	<input type="checkbox"/> (c) Dårlig, ikke funktionsduelig	
Drænledning	<input type="checkbox"/> Plast	<input type="checkbox"/> (a) God, som ny	
	<input type="checkbox"/> Beton	<input type="checkbox"/> (b) Mindre god, men funktionsduelig	
	<input type="checkbox"/> Andet	<input type="checkbox"/> (c) Dårlig, ikke funktionsduelig	
Noter:			
Afvandesoverfladevand fra tilstødende ejendomme til grøft, trug eller rabat:		<input type="checkbox"/> Ja	<input type="checkbox"/> Nej

Bilag 4.3

Eftersyn: Afvanding - rabatter og grøfter



TEKNIK OG MILJØ
Aarhus Kommune

Vejnavn	Tåstumvænget		
Vejnr.	7518892.0		
Start ved	Havkærvej		
Egnethed for nedklassificering:			
Kan tilstanden af alle elementer placeres i kategori (a) eller (b):			
	<input checked="" type="checkbox"/> Ja	<input type="checkbox"/> Nej	
Er der konstateret trafikfarlige forhold:			
	<input type="checkbox"/> Ja	<input checked="" type="checkbox"/> Nej	
Påtænkte udbedringsarbejder:			
Besigtigelse	Dato:	<u>22-05-2024</u>	Initialer: <u>JPP</u>
Besigtigelsesform	Visuel	Foto	Videoptagelse Andet _____
Beskrivelse af type , dimension, beliggenhed og omfang:			
Årstal for etablering: _____			
(Evt henvisning til tegning/bilag)			
Tilstand:			
	Materiale:	Tilstand(1):	Bemærkning:
Rabat/trug:		<input checked="" type="checkbox"/> (a) God, som ny <input type="checkbox"/> (b) Mindre god, men funktionsduelig <input type="checkbox"/> (c) Dårlig, ikke funktionsduelig	
Grøft:		<input type="checkbox"/> (a) God, som ny <input type="checkbox"/> (b) Mindre god, men funktionsduelig <input type="checkbox"/> (c) Dårlig, ikke funktionsduelig	
Noter:			

Bilag 6

Eftersyn: Vejens udstyr



TEKNIK OG MILJØ
Aarhus Kommune

Vejnavn	Tåstumvænget		
Vejnr.	7518892.0		
Start ved	Havkærvej		
Egnethed for nedklassificering:			
Kan tilstanden af alle elementer placeres i kategori (a) eller (b):			
<input checked="" type="checkbox"/> Ja <input type="checkbox"/> Nej			
Er der konstateret trafikfarlige forhold:			
<input type="checkbox"/> Ja <input checked="" type="checkbox"/> Nej			
Påtænkte udbedningsarbejder:			
Besigtigelse	Dato:	<u>22-05-2024</u>	Initialer: <u>JPP</u>
Besigtigelsesform	Visuel X	Foto	Videoptagelse Andet _____
Beskrivelse af element:			
Årstal for etablering: <u>Ukendt</u>			
(Evt henvisning til tegning/bilag)			
Tilstand:			
<input checked="" type="checkbox"/> (a) God, som ny	Omfang (%):	Bemærkning:	
<input type="checkbox"/> (b) Mindre god, men funktionsduelig	<u>100</u>	<u>Skiltning</u>	
<input type="checkbox"/> (c) Dårlig, ikke funktionsduelig	_____	_____	
	_____	_____	
Noter:			