TEKNIK OG MILJØ
Aarhus Kommune

HASTIGHEDSMÅLINGER

OPDATERET JULI 2026

A

VEJNAVN	TÆLLESTED	ÅR	HASTIG-HEDSBE-GRÆNSNING	GENNEM-SNITS-HASTIG-HED
ABILDGADE	v.f. Bethesdavej	2023	50	28
AGERVEJ	sø.f. Åbakken	2017	40	23
AJSTRUP STRANDVEJ	nø.f. Ajstrup Byvej	2021	80	57
AJSTRUPVEJ	ø.f. Egeskellet	2019	50	48
AJSTRUPVEJ	ø.f. Malling Bjergvej	2021	80	67
ANELYSTVEJ	n.f. Skjoldhøjvej	2024	80	66
ANKER JENSENS VEJ	sv.f. Korsagervej	2018	50	30
ASSENSGADE	v.f. Hans Broges Gade	2022	50	27
ASTERVEJ	ø.f. Vistoftvej	2021	40	34
ASYLVEJ	ø.f. Agerbæksvej	2020	50	51
ASYLVEJ	v.f. indk. til haveforening	2025	50	48
AUGUSTENBORGGADE	sv.f. Nordborggade	2019	50	35

B

VEJNAVN	TÆLLESTED	ÅR	HASTIG-HEDSBE-GRÆNSNING	GENNEM-SNITS-HASTIG-HED
BAKKEVÆNGET	n.f. Hvedevangen	2021	50	27
BALAGERVEJ	ø.f. AGF Vej	2019	50	32
BANEGÅRDSGADE	ø.f. Frederiks Allé	2025	50	32
BARTHOLINS ALLE	s.f. Carl Holst-Knudsens Vej	2024	50	31
BAVNEGÅRDSVEJ	s.f. Koltvej	2014	50	49
BEDER LANDEVEJ	sv.f. Agernvænget	2022	50	46
BERBERISVEJ	s.f. Grankrogen	2021	50	40
BERGENSGADE	n.f. Oslogade	2018	50	31
BERNHARDT JENSENS BOULEVARD	s.f. Kristine Nielsens Gade	2017	50	50
BERNHARDT JENSENS BOULEVARD	n.f. Kristine Nielsens Gade	2018	50	43
BERNSTORFFSVEJ	nø.f. Risdalsvej	2022	50	33
BETHESDAVEJ	n.f. Nordvestpassagen	2016	50	49
BETHESDAVEJ	n.f. Jørgen Brønlunds Vej	2019	50	49
BISPEVEJ	nø.f. Jarlsmindevej	2019	50	42
BJERGAGERVEJ	v.f. Randersvej	2021	80	47
BJØDSTRUPVEJ	s.f. Axel Gruhns Vej	2016	50	47
BJØDSTRUPVEJ	n.f. Slet Møllevej	2025	50	46
BJØRNSHØJVEJ	ø.f. Smedebakken	2023	50	33
BLOMSTERVEJ	s.f. Marienlystvej	2025	60	47
BONDEHAVEN	n.f. Kløvervangen	2025	50	44
BONDEHAVEN	s.f. Safirvej	2025	50	47
BORUM BYVEJ	nø.f. Borum Møllevej	2022	50	34
BORUM BYVEJ	ø.f. Borum Landevej	2025	50	31
BORUM LANDEVEJ	n.f. Borum Byvej (midterste kryds)	2022	50	53
BORUM LANDEVEJ	ud for nr. 9	2017	50	53
BORUM LANDEVEJ	sv. f. Safirvej	2019	50	50
BORUM LANDEVEJ	sø.f. Stillingvej	2020	80	60
BRABRAND SKOVVEJ	v.f. sti til Anettesvej	2021	50	43
BRAGESVEJ	nø.f. Odinsvej	2015	50	35
BREDGADE	nø.f. Starupvej	2015	50	38
BREDKÆR TVÆRVEJ	s.f. Sølystvej	2023	50	27
BREDSKIFTEVEJ	n.f Bredskifte Allé	2022	80	58
BRENDSTRUPVEJ	sø.f. Møllevangs Allé	2025	50	43

VEJNAVN	TÆLLESTED	ÅR	HASTIG-HEDSBE-GRÆNSNING	GENNEM-SNITS-HASTIG-HED
BROBJERGVEJ	v.f. Brovej	2022	50	34
BUGGEGÅRDSVEJ	s.f. Ormslevvej	2023	50	42
BUSHØJVEJ	n.f. Provsteparkvej	2020	50	43
BUSHØJVÆNGET	ø.f. Skådevej	2022	50	31
BUSHØJVÆNGET	v.f Lehrus Allé	2017	50	53
BYAGERVEJ	ø.f. Indkørsel nr. 102-126	2021	50	49
BYAGERVEJ	v.f. Byvej	2023	50	46
BYAGERVEJ		2023	50	49
BYAGERVEJ	v.f. Beder Kirkesti	2021	50	49
BYGADEN	ø.f. Toften	2020	50	42
BYGHOLMS ALLÉ	nv.f. Bjørnsholms Allé	2018	50	33
BYLEDDET	s.f. Ørvadsvej	2020	80	60
BYSMEDEVEJ	sø.f. Gedingvej	2023	50	41
BYSTÆVNET	ø.f Bakkehældet	2020	50	45
BYSTÆVNET	v.f. Hedeskovvej	2023	50	39
BYVÆNGET	s.f. Ormslevvej	2019	50	29
BØGGILDSVEJ	ø.f. Engtoftevej	2024	50	40
BØGGILDSVEJ	n.f. Grimsbrovej	2019	50	36
BØGGILDSVEJ	s.f. Mejlbyvej	2021	50	41
BØRUPVEJ	n.f. indkørsel til nr. 15-103	2023	40	36
BØRUPVEJ	ø.f. indkørsel til nr. 199-233	2023	40	38
BØRUPVEJ	ud for nr. 305	2023	40	41

C-D

VEJNAVN	TÆLLESTED	ÅR	HASTIG-HEDSBE-GRÆNSNING	GENNEM-SNITS-HASTIG-HED
CAPELLAVEJ	n.f. Vestavej	2015	50	37
CARIT ETLARS VEJ	n.f. Silkeborgvej	2015	50	34
CARL BLOCHS GADE	v.f. Skovgaardsgade	2018	50	40
CARL BLOCHS GADE	ø.f. Skovgårdsgade	2023	50	38
CARL JENSENS VEJ	nø.f. Hasselvej	2020	50	42
CARSTENSCHIOLDSVEJ	v.f. Oddervej	2016	50	26
CHR. WINTHERS VEJ	sø.f. Anker Jensens Vej	2020	50	23
CHRISTIAN X'S VEJ	n.f. Ringvej Syd	2025	60	52
CHRISTIAN X'S VEJ	n.f. Jyllands Alle	2023	60	49
CHRISTIAN X'S VEJ	n.f. H.C. Ørsteds Vej	2022	60	56
CLEMENSVEJ	ø.f Bendstrup by	2025	50	47
DAGMAR PETERSENS GADE	sv.f. Kristine Nielsens Gade	2016	50	54
DAGMAR PETERSENS GADE	n.f. Kristine Nielsens Gade	2018	50	42
DAMGÅRDSVEJ	s.f. Damagervej	2025	50	35
DAMTOFTEN	nv.f. Damgårdsvej	2016	50	39
DAMTOFTEN	n.f. Ormslevvej	2023	50	30
DAMVEJ	sø.f. Sabro Skovvej	2021	40	42
DEGNEBAKKEN	s.f. Klokkervej	2017	50	38
DR. HOLSTS VEJ	v.f. St. Blichers Vej	2015	40	38
DR. HOLSTS VEJ	ø.f. Jeppe Aakjærs Vej	2023	50	36
DRAMMESLSTRUPVEJ	s.f. Østergårdsvej	2025	80	53
DRAMMESLSTRUPVEJ	s.f. indkørsel til nr. 310	2025	80	63
DRÅBYVEJ	v.f. Ellebjergvej	2022	50	19

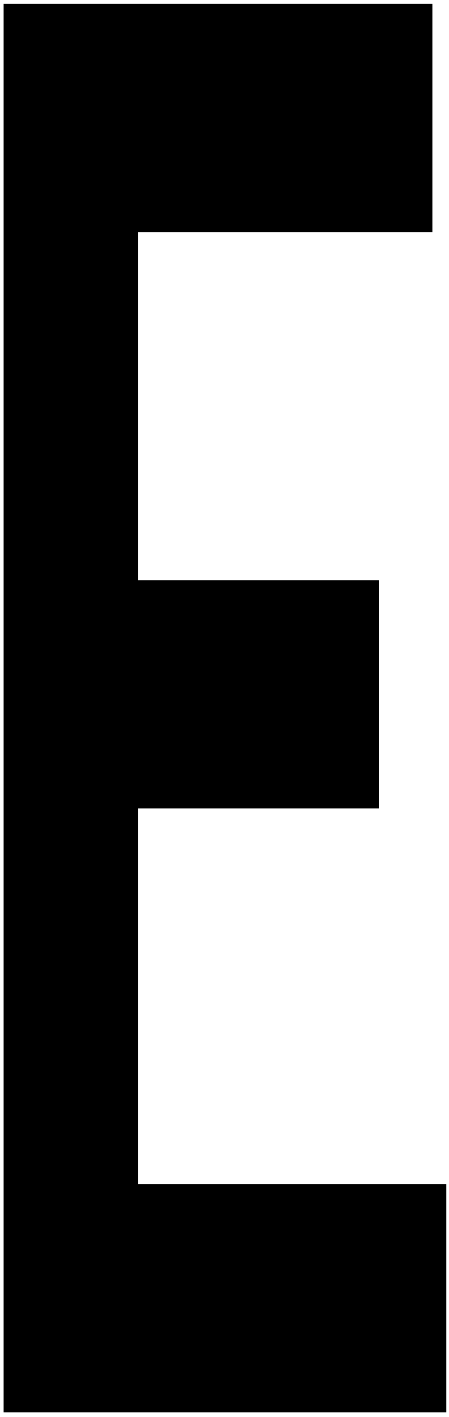

VEJNAVN	TÆLLESTED	ÅR	HASTIG-HEDSBE-GRÆNSNING	GENNEM-SNITS-HASTIG-HED
EDELHOFFVEJ	v.f. Højbyvej	2019	80	57
EDISONVEJ	sv.f. Rosenvangs Allé	2019	50	37
EDWIN RAHRS VEJ	ø.f. Logistikparken	2025	80	65
EDWIN RAHRS VEJ	ø.f. Anelystvej	2022	80	52
EDWIN RAHRS VEJ	v.f. Åby Ringvej	2025	50	43
EGEBÆKSVEJ	ø.f. L.A. Rings Vej	2025	50	39
EGEVEJ	nø.f. Lærkebakken	2021	50	28
EGÅ MOSEVEJ	nv.f. Mejlbyvej	2023	40	31
EGÅ MOSEVEJ	sv.f. indkørsel til nr. 27	2021	30	25
EGÅ MØLLEVEJ	ø.f. Vorrevangs Allé	2021	60	53
EGÅ STRANDVEJ	sv.f Tålforvej	2023	50	51
EGÅ STRANDVEJ	n.f. Søsvinget	2025	50	50
EGÅ STRANDVEJ	nø.f. Solvejen	2021	50	51
EKKODALEN	sv.f. Stendalsvej	2020	50	38
ELEVVEJ	n.f. Larsmindevej	2020	80	58
ELLEBJERGVEJ	nf. Sletterhagevej	2023	50	30
ELLEMARKSVEJ	ø.f. Jyllands Allé	2016	50	30
ELMEHØJVEJ	ø.f. Askhøjvej	2019	50	40
ELSTED BYVEJ	v.f. Sønderskovvej	2018	50	37
ELSTED BYVEJ	ø.f. Lystrupvej	2021	50	40
ELSTED KIRKEVEJ	n.f. Ved Gadekæret	2019	50	27
ELSTEDVEJ	v.f. Lille Elstedvej	2024	50	48
ELSTEDVEJ	i Terp	2021	50	42
ELVERDALSVEJ	sv.f. Heidesvej	2019	50	39
EMIL HORNEMANS VEJ	v.f. H.C. Lumbyes Vej	2022	50	28
EMILIEDALSVEJ	ø.f. Emiliedalen	2017	50	45
ENGDALSVEJ	v.f. Avnbøgevej	2017	50	43
ENGHAVEVEJ	nø.f. Lundshøjvej	2015	50	48
ENGHAVEVEJ	nø.f. Sønderhøj	2022	50	39
ENGHAVEVEJ	nø.f. Brinken	2023	50	44
ENGHAVEVEJ	v.f. Christian X's Vej	2023	50	40
ERIK BØGHS VEJ	ø.f. Johannes Ewalds Vej	2018	50	30
ESPENHØJVEJ	sv.f. True Byvej	2021	30	27

F

VEJNAVN	TÆLLESTED	ÅR	HASTIG-HEDSBE-GRÆNSNING	GENNEM-SNITS-HASTIG-HED
FASTRUPVEJ	v.f. Højlundsparken (nr. 57)	2017	50	48
FASTRUPVEJ	n.f. Møddebrovej	2019	50	45
FEBRUARVEJ	ø.f. Majvej	2017	50	29
FLØJSTRUPVEJ	nø.f. Lundshøjgårdsvej	2020	50	44
FORTEBAKKEN	ø.f. Skolevangs Allé	2025	50	28
FORTEBAKKEN	nv. f. Vestre Strand Allé	2025	50	32
FRAMLEV KORSVEJ	v.f. Stillingvej	2024	50	36
FRAMLEV KORSVEJ	ø.f. Stillingvej	2024	50	48
FRAMLEVVEJ	ø.f. Stillingvej	2024	50	33
FREDENSGÅRDSVEJ	n.f. Boikenvej	2018	50	41
FREDERIKS ALLE	s.f. Vester Alle	2025	50	42
FREDERIKSHALDSGADE	n.f. Lindesnæsvej	2020	50	39
FRODESVEJ	s.f. Enggården	2019	50	29
FRØKÆRPARKEN	n.f. Obstrupvej	2017	50	35
FUGLEBAKKEVEJ	sø.f. Bogfinkevej	2018	50	36
FUGLEBAKKEVEJ	n.f. stikvej til nr. 96-112	2020	50	50
FUGLESANGS ALLE	s.f. Falkevej	2022	50	27
FULDENVEJ	s.f. Ballevej	2018	40	43
FYNSGADE	nø.f. Sjællandsgade	2022	50	26
FÅRUPVEJ	s.f. Grønvej	2023	50	48
FÅRUPVEJ	n.f. Grønvej	2023	50	55

G

VEJNAVN	TÆLLESTED	ÅR	HASTIG-HEDSBE-GRÆNSNING	GENNEM-SNITS-HASTIG-HED
GAMMEL HORSENSVEJ	s.f. Solbjerg Hovedgade / Søvangsvej	2025	80	82
GAMMEL HORSENSVEJ	sv.f. Kildegårdsvej	2016	80	51
GAMMEL KIRKEVEJ	v.f. Mølleager	2019	50	29
GAMMEL LANDEVEJ	n.f. Mosegårdsvangen	2024	40	42
GAMMEL LANDEVEJ	s.f. Ågade	2024	40	35
GAMMEL LANDEVEJ	s.f. Kærhusevej	2025	80	48
GAMMEL MOSEVEJ	nv.f. Stillingvej	2018	80	56
GAMMEL SILKEBORGVEJ	ø.f. Lilleringvej	2016	80	67
GAMMEL SILKEBORGVEJ	v.f. Frøkjærvej	2016	80	77
GAMMEL SILKEBORGVEJ	v.f. rundkørsel ved Lillering	2017	80	58
GAMMEL SILKEBORGVEJ	ø.f. Frøkjærvej	2025	80	72
GAMMEL VIBORGVEJ	sø.f. Sortevej	2016	70	64
GAMMEL VIBORGVEJ	nv.f. Kærsvinget	2024	50	52
GAMMEL VIBORGVEJ	ø.f. motorvejsbroen	2024	70	65
GAMMELVEJ	s.f.Storbakken	2021	80	39
GENVEJEN	På bro over Østjyske Motorvej	2018	70	73
GEDINGVEJ	n.f. Bysmedevej	2025	50	54
GENVEJEN	ml. Møllebakken og Aarhus Syd Motorvejen	2025	80	72
GENVEJEN	Mellem Motorveje	2025	80	78
GERTRUD RASKS VEJ	v.f. Mylius Erichsens Vej	2017	50	27
GLAMHØJVEJ	ø.f. Lyngvy	2022	80	62
GIBER RINGVEJ	v.f. Oddervej	2025	80	80
GIBER RINGVEJ	v.f. Obstrup Tværvej	2025	80	71
GIBER RINGVEJ	ø.f. Kølsmosevej	2025	80	81
GRENÅVEJ	n.f. Møllesvinget	2023	50	50
GRENÅVEJ	s.f. Møllesvinget	2021	50	52
GRENÅVEJ	s.f. Ceresvej	2023	50	39
GRENÅVEJ	s.f. Rosenbakken	2017	50	46
GRENÅVEJ	n.f. Djurslandmotorvejen	2019	80	54
GRENÅVEJ	ml. rundkørsler v. Djurslandmotorvejen	2019	80	42
GRENÅVEJ	s.f. Djurslandmotorvejen	2019	80	65
GRENÅVEJ	sv.f. Toftegårdsvej	2022	80	74

VEJNAVN	TÆLLESTED	ÅR	HASTIG-HEDSBE-GRÆNSNING	GENNEM-SNITS-HASTIG-HED
GRENÅVEJ	sv.f. Lystrupvej	2025	70	69
GRENÅVEJ	s.f. Risvangs Allé	2025	60	58
GRUMSTOLSVEJ	sø.f. Dådyrvej	2018	50	53
GRUNDTVIGSVEJ	ø.f. Byvangs Allé	2019	50	47
GRÆSVANGEN	ø.f. Vestervænget	2018	50	47
GRØNDALSVEJ	nø.f. Søren Lofts Vej	2019	50	47
GRØNVEJ	v. nr. 42	2017	80	60
GRØNVEJ	ved Rønnevangen 19	2025	50	39
GØTEBORG ALLÉ	Sydlig kørebane - retning øst	2024	50	37
GØTEBORG ALLÉ	Nordlig kørebane - retning vest	2024	50	34

H

VEJNAVN	TÆLLESTED	ÅR	HASTIG-HEDSBE-GRÆNSNING	GENNEM-SNITS-HASTIG-HED
HACK KAMPMANNS PLADS	n.f. Mindet	2017	50	21
H.C. LUMBYES VEJ	s.f. Strandvejen	2021	50	29
HAMPHØJVEJ	n.f. Sandmosevej	2015	50	30
HAMPHØJVEJ	n.f. Brunbakkevej	2015	50	33
HANS BROGES GADE	n.f. Fåborgvej	2017	50	42
HANS BROGES GADE	n.f. Nyborgvej	2023	50	40
HANS EGEDES VEJ	n.f. Titus Berings Stræde	2019	50	37
HARALD SELMERS VEJ	ø.f. J.R. Hübertz Gade	2024	50	40
HARLEV KIRKEVEJ	sø.f. Stillingvej	2019	60	51
HARLEV MØLLEVEJ	sø.f. Tarskovvej	2016	80	40
HARLEV MØLLEVEJ	n.f. Tarskovvej	2016	80	49
HASLE CENTERVEJ	nø.f. Rytoften	2021	50	42
HASLE RINGVEJ	v.f. Nykersvej	2022	70	63
HASLE RINGVEJ	v.f. Randersvej	2022	70	61
HASLE RINGVEJ (PARALLELVEJ)	nø.f. Brendstrupvej	2018	50	44
HASLE RINGVEJ	n.f. Viborgvej	2022	70	53
HASLEGÅRDSVEJ	nv.f. Junivej	2022	50	39
HASLEGÅRDSVEJ	s.f. Kalendervej	2021	50	40
HASLEVEJ	n.f. Ludvig Freilbergs Vej	2021	50	42
HASLEVEJ	s.f. Jønhøjvej	2023	50	42
HASLEVEJ	s.f. Trygsvej	2023	50	33
HAVKÆRVEJ	nv.f. Ertebjerg	2020	50	48
HAVKÆRVEJ	sø.f. Havkærtoften	2022	50	39
HEDEVEJ	ø.f. Lystrupvej	2025	50	29
HEDEVEJ	v.f. Ravnsøvej	2025	50	30
HEJREDALSVEJ	n.f. Naurvej	2021	50	51
HELENELYST	sv.f. stikvej til nr. 156-234	2017	50	42
HELENELYST	s.f. indkørsel til nr. 5-67	2017	50	43
HELGE RODES VEJ	sø.f. Møllevangs Allé	2015	50	35
HELGE RODES VEJ	v.f. Jens Baggesens Vej	2023	50	20
HERREDSVEJ	s.f. Paludan-Müllers Vej	2015	60	57
HERREDSVEJ	s.f. Snogebæksvej	2021	60	55

VEJNAVN	TÆLLESTED	ÅR	HASTIG-HEDSBE-GRÆNSNING	GENNEM-SNITS-HASTIG-HED
HERREDSVEJ	n.f. Østrevej	2020	50	30
HESTEHAVEVEJ	nø.f. Rørmosevej	2018	50	35
HJORTSHØJ MØLLEVEJ	sv.f. stikvej til nr. 128-148	2024	40	33
HJORTSHØJ STATIONSVEJ	sv.f. Sensommervej	2019	50	43
HJORTSHØJVEJ	n.f. Abildvej	2023	50	44
HJORTSHØJVEJ	n.f Munkebakkevej	2023	50	48
HJULBJERGVEJ	ø.f. Holme Byvej	2021	50	46
HOLME RINGVEJ	n.f. Pihlkærsvej	2023	50	46
HOLME RINGVEJ	ved viadukt	2017	50	52
HOLME RINGVEJ	s.f. Monradsvej	2023	50	51
HOLMEGÅRDSVEJ	n.f. Marslevvej	2017	50	45
HOLMEGÅRDSVEJ	sø.f. Holme Ringvej	2021	50	40
HOLMEVEJ	nø.f. Holme Byvej	2024	50	49
HOLMSTRUPGÅRDVEJ	n.f. indkørsel til Egebakkeskolen	2024	60	57
HOUGÅRDSVEJ	ø.f Donsvej	2023	40	35
HOVEDGADEN	ø.f. indkørsel til nr. 37A-39A	2023	50	38
HOVEDVEJEN	v.f. Kolt Kirkevej	2025	70	61
HOVEDVEJEN	sv.f. Torshøjvej	2025	80	68
HOVVEJEN	sø.f. Enslevvej	2018	60	62
HUNDKÆRVEJ	sv.f. Løvagervej	2024	40	34
HVILSTEDVEJ	nø.f. Kannevej	2019	80	50
HYRDEDAMSVEJ	ø.f. Hvedebjergvej	2016	50	40
HÆSTVEJ	v.f. Klokbakken	2018	80	69
HÆSTVEJ	ml. Todbjerg by og Thomasminde	2024	60	52
HØGEMOSEVEJ	n.f. Søftenvej	2018	70	41
HØGEMOSEVEJ	n.f. Djurslandmotorvejen	2018	70	51
HØGEVEJ	Ved Frydenlundsskolen	2020	50	38
HØJBYVEJ	ø.f. Harlev Kirkevej	2019	50	32
HØJGÅRDSPARKEN	s.f. Spørringgård	2024	40	30
HØJVANGSVEJ	ml. Jarlsmindevej og Klokkeskovvej	2022	40	34
HØRHAVEVEJ	ø.f. Hermelinvej	2019	50	43
HØRHAVEVEJ	ml. indkørsler til Emiliehøj	2017	50	46
HØRHAVEVEJ	nv.f. Dalvangen	2021	50	50
HØRHAVEVEJ	ø.f. Elsdyrvej	2025	50	42

VEJNAVN	TÆLLESTED	ÅR	HASTIG-HEDSBE-GRÆNSNING	GENNEM-SNITS-HASTIG-HED
HØRRETLØKKEN	v.f. Hørretvej	2017	40	44
HØRRETVEJ	n.f. Præstegårdsvej	2017	40	43
HØRRETVEJ	s.f. Præstegårdsvej	2017	40	42
HØRRETVEJ	s.f. Hørretløkken	2018	40	43
HØVEJ	s.f. Stokbrovej	2025	80	54



VEJNAVN	TÆLLESTED	ÅR	HASTIG-HEDSBE-GRÆNSNING	GENNEM-SNITS-HASTIG-HED
ILLERUPVEJ	n.f. Skrydstrupvej	2024	50	35
I.P. JACOBSENS VEJ	v.f. Åby Bækgårdsvej	2025	50	35
INGERSLEVS BOULEVARD	v.f. Stadion Allé	2021	50	31
INGERSLEVVEJ	n.f. Tingskovparken	2023	40	34
J.P. LARSENS VEJ	Ved nr. 15a	2019	50	48
JARLSMINDEVEJ	nv.f. Rosendalvej	2018	50	48
JARLSMINDEVEJ	n.f. Højvangsvej	2022	40	34
JEGSTRUPVEJ	n.f. Porsøvænget	2020	50	46
JEGSTRUPVEJ	s.f. Vestergårdsparken	2023	50	48
JEGSTRUPVEJ	sv.f indkørsel til nr. 174-222	2023	50	46
JEGSTRUPVÆNGET	n.f. stikvej til nr. 181-305	2023	40	38
JEGSTRUPVÆNGET (STIKVEJ)	Stikvej til nr. 483-633	2020	50	36
JELSHØJVEJ	n.f Hørretvej	2017	40	46
JELSHØJVÆNGET	v.f. Skådevej	2023	50	27
JENS BAGGESENS VEJ	s.f. Helsingforsgade	2019	50	35
JENS MUNKS VEJ	s.f. Nordvestpassagen	2025	50	29
JEPPE AAKJÆRS VEJ	s.f. Dr. Holsts Vej	2017	50	37
JERNALDERVEJ	ø.f. adgang til Hasle bakker	2019	60	60
JOHANNES EWALDS VEJ	nv.f. Jacob Knudsens Vej	2017	50	34
JUNIVEJ	n.f. Januarvej	2019	50	30
JYLLANDS ALLÉ	s.f. Skovbrynet	2022	60	51
JYLLANDS ALLÉ	s.f. P.P. Ørums Gade	2022	50	43
JÆGERGÅRDSGADE	v.f. Strandvejen	2018	50	26

K

VEJNAVN	TÆLLESTED	ÅR	HASTIG-HEDSBE-GRÆNSNING	GENNEM-SNITS-HASTIG-HED
KALØVEJ	ø.f. Bals Mark	2022	80	75
KANKBØLLEVEJ	nø.f. Skovager	2019	50	34
KASTANIEBAKKEN	s.f. Vestre Strandalle	2023	50	22
KASTED BYVEJ	ved nr. 7	2022	30	28
KASTEDVEJ	n.f. Kasted Tværvej	2022	30	35
KASTEDVEJ	n.f.Tilst Østervej	2018	50	48
KATRINEBJERGVEJ	ø.f. Møllevangs Allé	2015	50	49
KETTINGVEJ	n.f. Ketting Parkvej	2024	50	39
KETTING PARKVEJ	n.f. Rundkørsel (vej til nr. 10-56)	2018	50	51
KIRKEBAKKEN	ø.f. Kirkemarken	2018	50	44
KIRKEHOLTVEJ	v.f. Segaltvej	2018	80	66
KIRKEHOLTVEJ	ø.f. Segaltvej	2022	80	73
KIRKEMOSEVEJ	n.f. Elishøj	2018	50	44
KIRKEVÆNGET	ud for nr. 211	2023	40	39
KLINTEVEJ	nv.f. Nordre Strandvej	2024	50	32
KLOKKERBAKKEN	n.f. nr. 42	2019	50	45
KLOKKERFALDET	Mellem nr. 61 og 62	2020	50	44
KLOKKERSKOVVEJ	n.f. Råhøjvej	2016	50	51
KLOKKERSKOVVEJ	s.f. Råhøjvej	2022	40	38
KLOKKERVEJ	v.f. Klokkerbakken	2023	50	35
KLOKKERVEJ	ø.f. Klokkerfaldet	2023	50	35
KNUD RASMUSSENS VEJ	v.f. Mylius Erichsens Vej	2017	50	24
KOLDKÆRVEJ	v.f. Mejlbyvej	2025	80	76
KOLT KIRKEVEJ	n.f. Kolt Østervej	2015	50	53
KOLT ØSTERVEJ	v.f. Pilegårdsvej	2015	50	59
KOLT ØSTERVEJ	v.f. Skovhøj	2015	60	58
KONGEVEJEN	n.f. Marselisborg Grønnevej	2018	50	60
KORNBAKKE ALLE	s.f. Regniahøjvej	2020	50	27
KVÆDEVEJ	n.f. indkørsel til nr. 37-57	2021	50	36
KÆRBYVEJ	nø.f.Topkærvej	2024	50	47
KÆRGÅRDSVEJ	nv.f. Parkvangen	2023	40	37

L

VEJNAVN	TÆLLESTED	ÅR	HASTIG-HEDSBE-GRÆNSNING	GENNEM-SNITS-HASTIG-HED
L.A. RINGS VEJ	s.f. Albert Naurs Vej	2017	50	35
LANDEVEJEN	sv.f. Vestre Tingskovvej	2016	80	82
LANDEVEJEN	s.f. Tranbjerg Hovedgade	2025	70	71
LANGBALLEVEJ	sv.f. Mårslet Byvej	2017	40	39
LANGBALLEVEJ	v.f. Langballevænget	2017	40	43
LANGBALLEVEJ	nø.f. Mårslet Byvej	2018	40	39
LANGBALLEVÆNGET	s.f. Langballevej	2017	40	36
LANGDALSVEJ	n.f. Labyrinten	2015	50	50
LANGELANDSGADE	ud for Kasernen	2023	50	50
LANGELINIE	ø.f. Borumtoften	2022	50	34
LANGENÆS ALLE	sv.f. Åbenrågade	2024	40	37
LANGHØJVEJ	s.f. True Byvej	2021	30	29
LEMMINGVEJ	n.f. Elmegårdsvej	2018	80	49
LEMMINGVEJ	s.f. Nordskovvej	2021	50	35
LERGRAVVEJ	ø.f. Rødlervænget	2023	50	42
LILLE ELSTEDVEJ	nv.f. Bystævnet	2015	50	46
LILLE ELSTEDVEJ	s.f. Ellehøjen	2021	50	41
LILLERINGSVEJ	ø.f. Frøkjærvænget	2017	50	32
LUDVIG FEIBERGS VEJ	ø.f. Harald Kiddes Vej	2018	50	34
LUDVIG HOLBERGS VEJ	sø.f. Silkeborgvej	2017	50	36
LYKKENDALSVEJ	s.f. indkørsel til 33-41 og 135-189	2022	50	36
LYKKESHOLMS ALLÉ	ø.f. Yderup By	2023	80	56
LYKKESHOLMS ALLÉ	v.f. Yderup By	2023	80	46
LYNGVEJ	v.f. Østre Strandallé	2024	50	31
LYSENG ALLÉ	ml. Diakonhøjskolen og tennisanlæg	2022	50	35
LYSTRUPVEJ	n.f. Djurslandmotorvejen	2018	50	42
LYSTRUPVEJ	n.f. Mosevej	2023	60	50

M

VEJNAVN	TÆLLESTED	ÅR	HASTIG-HEDSBE-GRÆNSNING	GENNEM-SNITS-HASTIG-HED
MALLING BJERGEVEJ	s.f. Fløjstrupvej	2022	80	45
MALLING KIRKEVEJ	n.f. Ajstrupvej	2022	50	28
M.C. HOLSTS VEJ	s.f. Elverdalsvej	2021	50	33
M.P. BRUUNS GADE	s.f. Hallsti	2025	50	33
MALMØGADE	v.f. Ørebrogade	2016	50	27
MARIENLUNDS ALLE	s.f. Skovfaldet	2020	50	38
MARSELIS BOULEVARD	s.f. F. Vestergaards Vej	2016	50	34
MARSELIS BOULEVARD	v.f. Kongsvang Allé	2018	60	56
MARSELIS BOULEVARD	v.f. Sydhavnsgade	2025	50	52
MARSELIS BOULEVARD	v.f. Stadion Allé	2025	60	49
MARSELISBORG ALLÉ	n.f. Skt. Pauls Gade	2021	50	28
MEJLBYVEJ	s.f. Stendigevej	2025	40	43
MEJLBYVEJ	n.f. Eghøjvej	2017	50	40
MEJLBYVEJ	n.f. Krogen	2025	40	40
MEJLBYVEJ	s.f. Hjortshøj Stationsvej	2023	80	73
MEJLBYVEJ	s.f. Korsvej	2024	80	71
MEJLBYVEJ	n.f. Korsvej	2019	80	54
MEJLBYVEJ	s.f. Helbovej	2024	50	53
MEJLBYVEJ	s.f. Koldkærvej	2024	50	46
MEJLBYVEJ	n.f. Kaløvej	2024	80	71
MERIANVEJ	v.f. Nordre Strandvej	2024	50	31
MINDET	nv.f. Havnevej	2021	50	32
MONDRUPSVEJ	n.f. Jarlsmindevej	2025	50	22
MONRADSVEJ	v.f. Bernstorffsvej	2018	50	38
MORBÆRVEJ	nv.f. Carl Jensens Vej	2018	50	32
MYLIUS ERICHSENS VEJ	s.f. Lauge Kochs Vej	2017	50	27
MYLIUS ERICHSENS VEJ	n.f. Nordre Ringgade	2017	50	25
MØGELMOSEVEJ	ø.f. Vårkjærvej	2017	30	26
MÅRSLET BYVEJ	n.f. Langballevej	2016	50	38

N

VEJNAVN	TÆLLESTED	ÅR	HASTIG-HEDSBE-GRÆNSNING	GENNEM-SNITS-HASTIG-HED
NEKSELØVEJ	n.f. Langøvænget	2023	40	37
NORDBORGGADE	nv.f. Langenæs Allé	2024	40	36
NORDLANDSVEJ	nø.f. Bakkekammen	2025	50	51
NORDLANDSVEJ	n.f. Skodshøjen	2019	50	47
NORDLANDSVEJ	ø.f. Enemærket	2021	50	54
NORDRE RINGGADE	v.f. Dronning Margrethes Vej	2024	60	45
NORDRE RINGGADE	v.f. Randersvej	2025	60	53
NORDRE STRANDVEJ	n.v. Birkevej	2015	50	45
NORDRE STRANDVEJ	nø.f. Merianvej	2020	50	40
NORDRE STRANDVEJ	n.f. Themsvej	2023	50	43
NORDRE STRANDVEJ	s.f. Ahornvej	2023	50	44
NORDVESTPASSAGEN	v.f. Hvedevangen	2024	50	38
NORDVESTPASSAGEN	ø.f. Hans Egedes Vej	2016	50	42
NORDVESTPASSAGEN	v.f. Hirsevangen	2019	50	41
NORSMINDEVEJ	s.f. Fjordvej (sydlig indkørsel)	2021	50	49
NORSMINDEVEJ	I Ajstrup by	2020	50	39
NY MOESGÅRDVEJ	s.f. Teglbakken	2015	50	49
NY MOESGÅRDVEJ	n.f. Teglbakken	2022	50	42
NY STUDSTRUPVEJ	sø.f. Lauritshøj	2022	50	47
NYMARKS ALLÉ	sø.f. Tandervej	2018	50	37
NYMARKS ALLÉ	nv.f. Nymarksvej	2017	40	44
NYMARKSVEJ	s.f. indkørsel 10-16	2017	40	41
NYVANGSVEJ	s.f. Vestervej	2024	50	27
NYVANGSVEJ	n.f. Ketting Parkvej	2024	50	24
NYVEJ	n.f. Smedegårds Allé	2021	50	32
NØJSOMHEDSVEJ	s.f. Fuglsangvej	2018	50	33
NØRREBROGADE	s.f. Trøjborgvej	2025	60	53
NØRREVÆNGET	ø.f. Egevænget	2023	40	38

O-P

VEJNAVN	TÆLLESTED	ÅR	HASTIG-HEDSBE-GRÆNSNING	GENNEM-SNITS-HASTIG-HED
OBSTRUPVEJ	sø.f. Baneleddet	2017	40	45
OBSTRUPVEJ	sø.f. Frøkærparken	2018	40	43
ODDERVEJ	n.f. Bredgade	2022	80	68
ODDERVEJ	n.f. Langballevej	2022	80	79
ODDERVEJ	s.f. Synnedrupvej	2024	80	78
ODDERVEJ	s.f. Kongevejen	2025	60	58
ODDERVEJ	s.f. Brunbakkevej	2015	60	66
ODENSEGADE	v.f. Bülowsgade	2023	50	35
OKTOBERVEJ	v.f. Septembervej	2023	50	39
OKTOBERVEJ	nv.f. Decembervej	2022	50	37
ONSTEDVEJ	sø.f. Nordvejen	2022	80	69
ORHOLT ALLE	nv.f. Ingerslevsvej	2023	40	41
ORMSLEVVEJ	midt i Ormslev by	2022	50	48
ORMSLEVVEJ	ø.f. Buggegårdsvej	2023	50	51
ORMSLEVVEJ	sv.f Gammel Vænge	2023	50	53
ORMSLEVVEJ	nv.f. motorvejsbro	2015	60	59
ORMSLEVVEJ	ø.f. Nordskovvej	2016	80	70
ORMSLEVVEJ	ø.f. Damtofen	2017	40	34
ORMSLEVVEJ	ø.f. Fredensborgparken	2021	50	54
ORMSLEVVEJ	nø.f. Herlufholms Alle	2021	50	39
OSLOGADE	v.f. Stavangergade (sydlige del)	2020	50	26
OTTO RUDS GADE	v.f. Edouard Suenesons Gade	2022	50	21
PALUDAN-MÜLLERS VEJ	s.f. Randersvej, sv.f rundkørsel	2025	70	63
PALUDAN-MÜLLERS VEJ	nv.f. Rydevænget	2025	70	65
PALUDAN-MÜLLERS VEJ	s.f. Sandkås Busvej	2015	50	58
PETERSMINDEVEJ	sv.f. Mosevangen	2021	50	42
PARKVANGEN	n.f. Østergårdsvej	2023	40	35
PLANTAGEVEJ	nø.f. Fyrremejsevej	2024	50	46
POUL MARTIN MØLLERS VEJ	v.f. Kaalunds Vej	2025	50	31
PROVSTEPARKVEJ	s.f. Hjulbjergvej	2018	50	45
PRÆSTEGÅRDSVEJ	v.f. Piganavej	2017	40	38
PRÆSTEKRAVEVEJ	ø.f. Lomvievej	2022	50	37
PRÆSTEVANGSVEJ	ø.f. Degnebakken	2020	50	42

R

VEJNAVN	TÆLLESTED	ÅR	HASTIG-HEDSBE-GRÆNSNING	GENNEM-SNITS-HASTIG-HED
RANDERSVEJ	s.f. Djurslandmotorvejen	2025	60	65
RANDERSVEJ	n.f. Pannerupvej	2019	70	64
RANDERSVEJ	s.f. Hasle Ringvej	2025	60	47
RANDERSVEJ	s.f. Skejbyvej	2025	70	67
RANDERSVEJ	s.f. Bogenhøjvej	2025	80	78
RANDERSVEJ	s.f. Lisbjerg Bygade	2015	60	63
REYKJAVIKSVEJ	s.d. Brendstrupvej	2021	50	32
RINGVEJ SYD	sø.f. Søren Nymarksvej	2022	70	59
RINGVEJ SYD	nv.f. Søndervangs Allé	2022	70	55
RINGVEJ SYD	sø.f. Skanderborgvej	2022	70	66
RINGVEJ SYD	ø.f. Saralyst Allé	2025	70	65
RISDALSVEJ	Ud for Ravnsvjerg Kollegiet	2020	50	40
RISTRUPVEJ	n.f. Sabro Kirkevej	2019	50	48
RISVANGSVEJ	v.f. Mejlbyvej	2025	50	49
ROARSVEJ	n.f. Åbyvej	2018	50	27
ROSBJERGVEJ	150 m n.f. Silkeborgvej	2017	60	59
ROSENVANGS ALLÉ	ø.f. Saralyst Allé	2023	50	48
ROSENVANGS ALLÉ	ø.f. L.A. Rings Vej	2023	50	48
ROSENVANGS ALLÉ	ø.f. Schierupvej	2023	50	49
RUNEVEJ	s.f. Runevej	2019	50	48
RYHAVEVEJ	ø.f. Rytoften	2018	50	50
RYSLINGEVEJ	n.f. Dalumvej	2022	50	32
RYTTERKNÆGTEN	v.f. Finnedalsvej	2021	50	28
RYVEJ	v.f. Tingvej	2021	50	32
RÆTEBØLVEJ	ø.f. Espenhøjvej	2020	80	55
RÅHØJVEJ	v.f. Råhøjen	2022	40	33

S

VEJNAVN	TÆLLESTED	ÅR	HASTIG-HEDSBE-GRÆNSNING	GENNEM-SNITS-HASTIG-HED
SABRO KIRKEVEJ	ø.f. Agerbæksvej	2021	40	41
SABRO SKOLEVEJ	n.f. Sabro-Korsvejsskolen	2021	40	26
SANDMOSEVEJ	v.f. Katterhøjvej	2015	50	49
SARALYST ALLÉ	ml. Kridthøjvej og Kræsten Iversens Vej	2025	50	42
SEGALTVEJ	nv.f. Bøgehøj	2017	60	60
SEGALTVEJ	nv.f. Bøgehøj (Segalt by)	2022	40	41
SELKÆRVEJ	nø.f. Rætebølvej	2018	80	59
SELKÆRVEJ	s.f. Bøgehøj	2024	40	47
SILKEBORGVEJ	v.f. Højbyvej	2023	70	76
SILKEBORGVEJ	v.f. Årslev Møllevej	2019	70	60
SILKEBORGVEJ	ø.f. Hovedgaden	2023	70	66
SILKEBORGVEJ	ø.f. Engbakken	2019	70	60
SILKEBORGVEJ	v.f. Viby Ringvej	2023	70	57
SILKEBORGVEJ	ø.f. Viby Ringvej	2025	50	43
SILKEBORGVEJ	ø.f. Rosbjergvej	2025	80	67
SILKEBORGVEJ	ø.f. Årslev Kirkevej	2023	70	60
SILKEBORGVEJ	ø.f. Vestre Ringgade	2021	50	42
SILKEBORGVEJ	v.f. Frodesvej	2023	50	37
SINTRUPVEJ	v.f. Holmstrupgårdvej	2022	50	41
SKANDERBORGVEJ	sv.f. Grøndalsvej	2025	70	57
SKANDERBORGVEJ	sv.f. Gråstengade	2025	60	48
SKANDERBORGVEJ (PARALLELVEJ)	sv.f. Gråstengade	2019	50	30
SKEJBYBAKKEVEJ	n.f. Skæring Havvej	2018	50	52
SKIBBYVEJ	nø.f. Balsgårdsvej	2019	50	47
SKOLEBAKKEN	n.f. Skolegyde	2025	50	36
SKOLEPARKEN	ud for Beder Skole	2023	50	45
SKOLEVANGS ALLE	v.f. Rolighedsvej	2023	50	34
SKOLEVANGS ALLE	ø.f. Vestre Strandalle	2023	50	41
SKOLEVANGS ALLE	v.f. Vestre Strandalle	2023	50	41
SKOLEVANGS ALLE	ø.f. Grenåvej	2023	50	35
SKOVAGERVEJ	n.f. Højagervej	2024	50	47
SKOVAGERVEJ	n.f. Solbakken	2023	50	44
SKOVGÅRDSVÆNGET	n.f. stikvej til nr. 250-428	2023	40	44

VEJNAVN	TÆLLESTED	ÅR	HASTIG-HEDSBE-GRÆNSNING	GENNEM-SNITS-HASTIG-HED
SKOVGÅRDSVÆNGET (STIKVEJ)	Stikvej til nr. 582-636	2020	50	37
SKOVVANGSVEJ	ø.f. Tordenskjoldsgade	2024	50	32
SKOVVANGSVEJ	ud for Skovvangsskolen	2024	50	37
SKÆRING HAVVEJ	ø.f. Skæring Hedevej	2021	50	52
SKÆRING HEDEVEJ	n.f. Skæring Havvej	2018	50	52
SKÆRING HEDEVEJ	n.f. nord for stikvej til nr. 4-36	2023	50	50
SKÆRING HEDEVEJ	ø.f. Skæring Parkvej	2023	50	48
SKÆRING HEDEVEJ	ø.f. Skæring Busvej	2023	50	52
SKÆRING HEDEVEJ	nø.f. Hjejlevej	2023	50	40
SKØDSTRUPVEJ	nø.f. Hjortshøjparken	2018	60	57
SLETVEJ	v.f. Ellemosevænget	2023	50	38
SLET MØLLEVEJ	v.f. Bjødstrupvej	2025	80	33
SLET MØLLEVEJ	v.f. indkørsel til nr. 29	2025	80	50
SMEDEBAKKEN	n.f. Gammel Kirkevej	2019	50	31
SOLBAKKEN	nv.f. Højrisvej	2021	50	37
SOLBAKKEN	sø.f. Skovagervej	2023	50	36
SOLBAKKEN	v.f. Rolighedsvej	2023	50	35
SOLBJERG HEDEVEJ	v.f. Hasselvangen	2023	40	43
SOLBJERG HOVEDGADE	s.f. Kærgårdsvej	2019	50	44
SOLBJERG HOVEDGADE	ved nr. 43	2019	50	41
SOLBRINKEN	s.f. Grumstolsvej	2022	50	26
SOLBRINKEN	nv.f. Højmarksvej	2022	50	30
SONNESGADE	nv.f. Valdemarsgade	2017	50	29
SONNESGADE	sv.f. Gebauersgade	2020	50	37
ST. BLICHERS VEJ	n.f. Ryhaven	2021	50	32
STAVANGERGADE	n.f. Oslogade	2018	50	43
STENAGERVEJ	n.f. Tværmarksvej	2023	50	52
STENAGERVEJ	ml. Ormslevvej og Damagervej	2025	50	34
STENKLØVERVEJ	v.f. Nordre Strandvej	2024	50	35
STILLINGVEJ	ml. motorvejsramper	2024	80	41
STILLINGVEJ	s.f. Framlev Korsvej	2024	80	41
STILLINGVEJ	n.f. Gammel Mosevej	2021	80	84

VEJNAVN	TÆLLESTED	ÅR	HASTIG-HEDSBE-GRÆNSNING	GENNEM-SNITS-HASTIG-HED
STILLINGVEJ	n.f. Framlevej	2024	80	69
STILLINGVEJ	s.f. Framlevvej	2024	80	52
STOCKHOLMSGADE	v.f. Ystadgade	2015	50	44
STOKAGERVEJ	v.f. indkørsel til nr. 5	2022	50	33
STORRINGVEJ	ø.f. Bøgebakken	2017	50	38
STORSKOVVEJ	ø.f. Holmbækvej	2020	50	34
STRANDVANGSVEJ	v.f. Kranvej	2024	50	48
STRANDVANGSVEJ	v.f. Havbakkevej	2019	50	53
STRANDVEJEN	s.f. Oddervej	2021	50	38
STRANDVEJEN	s.f. Carl Nielsens Vej	2023	60	56
STRANDVEJEN	n.f. Carl Nielsens Vej	2023	60	50
STRANDVEJEN	n.f Marselis Boulevard	2024	50	45
STUDSTRUPVEJ	sv.f. Præstekravevej	2022	50	42
STUDSTRUPVEJ	nø.f. Ny Studstrupvej	2022	80	51
SUMATRAVEJ	sv.f. Østhavnsvej	2018	50	47
SØBAKKEVEJ	sv.f. Langløkke	2021	50	35
SØFTENVEJ	v.f. Nymøllevej	2023	80	72
SØHOLMVEJ	nv.f. Søkjærvej	2016	40	38
SØLYSTVEJ	sø.f. Søsvinget	2019	50	34
SØNDERHØJ	v.f Holme Ringvej	2022	50	25
SØNDERHØJ	ud for nr. 16	2022	50	29
SØNDERHØJ	ml. ind-/udkørsler til parkering ved Arla	2022	50	33
SØNDERHØJ	sv.f indkørsel til pakering ved Arla	2022	50	35
SØNDERVANGS ALLE	n.f. Ringvej Syd	2019	50	43
SØNDERVANGS ALLE	sv.f. Holme Ringvej	2019	50	44
SØNDRE RINGGADE	nv.f. Jyllands Allé	2025	50	38
SØNDRE RINGGADE	nv.f. Johan Baunes Plads	2020	50	41
SØREN FRICHS VEJ	ø.f. Viby Ringvej	2025	50	45

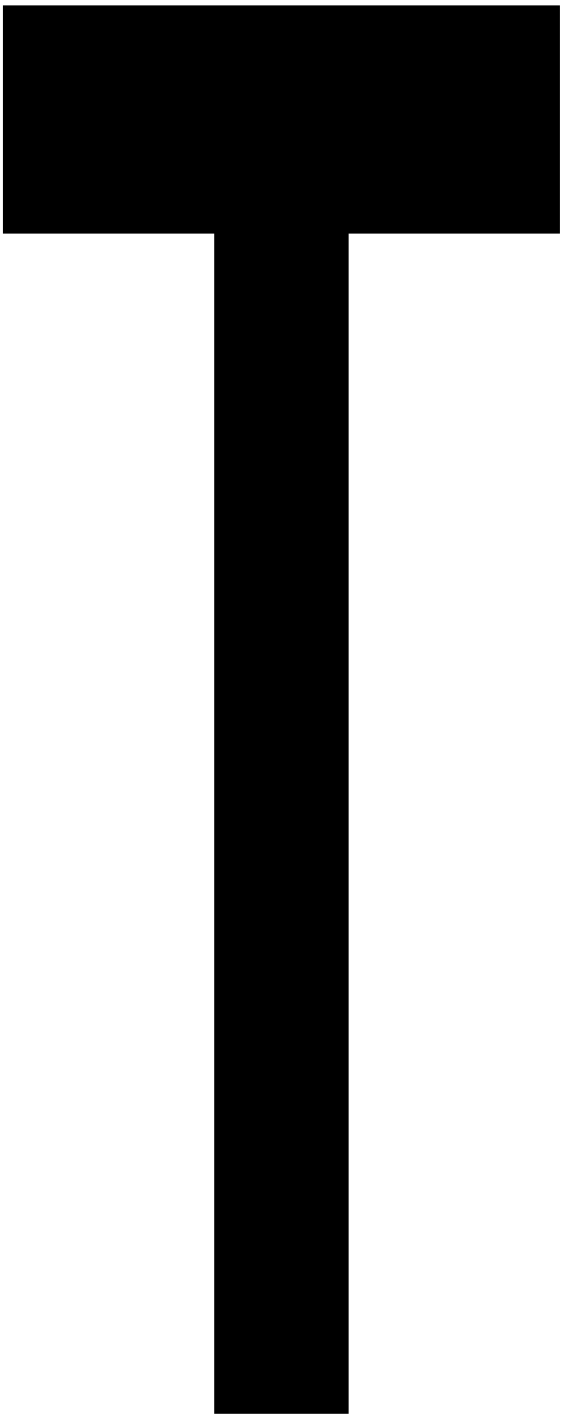

VEJNAVN	TÆLLESTED	ÅR	HASTIG-HEDSBE-GRÆNSNING	GENNEM-SNITS-HASTIG-HED
TAMMERISVEJ	s.f. Vestre Strandalle	2023	50	35
TAMMERISVEJ	n.f. Skolevangs Alle	2023	50	34
TANDRUPVEJ	n.f. Hørslevvej	2025	50	41
TEROSEVEJ	s.f. Hunderosevej	2020	50	36
TERP SKOVVEJ	ø.f. Christian X's Vej	2023	50	38
TERP SKOVVEJ	v.f. Midtagervej	2019	50	42
TESTRUPVEJ	sv.f. Tingskovvej	2019	50	38
THORBÆKS ALLE	n.f. Holmegårdsvej	2023	50	27
THORBÆKS ALLE	s.d. Phhilkærsvej	2023	50	24
THUNØGADE	ø.f. Ny Munkegade	2018	50	23
TILST SKOLEVEJ	nø.f. indkørsel il Tilst Aktiv Center	2022	50	48
TILST SKOLEVEJ	s.f. Havkærvej	2016	50	48
TILST VESTERVEJ	sv. f. Søhøjen	2019	50	56
TILST ØSTERVEJ	sv.f. Kastedvej	2018	50	43
TILST ØSTERVEJ	ø.f. Tilst Østervænge	2023	50	44
TISETVEJ	sø.f. Hinnedrupvej	2018	80	71
TISETVEJ	s.f. Ravnholtvej	2025	50	45
TOPKÆRVEJ	sv.f. Nymøllevej	2020	80	50
TORDENSKJOLDSGADE	n.f. Otto Ruds Gade	2023	50	37
TORNBALLEVEJ	nø.f. Krokusvej	2020	50	37
TORSHØJVEJ	På bro over Østjyske Motorvej	2018	60	51
TORSHØJVEJ	ml. Østjysk Motorvej og Transportcenter	2018	60	61
TORSHØJVEJ	s.f. Svanlevvej	2024	80	55
TORSHØJVEJ	v.f. Østjyske Motorvej	2018	60	63
TORVE ALLE	v.f. Østerby Alle	2020	50	47
TORVE ALLE	ø.f. Torvevænget	2023	40	39
TOUSVEJ	nv. f. I.P. Jacobsens Vej	2019	50	33
TRANKÆR MOSEVEJ	ved indkørsel til nr. 23	2023	40	34
TRETOMMERVEJ	nv.f. Højagervej	2023	50	27
TRETOMMERVEJ	sø.f. Alsvej	2019	50	36
TRONDHJEMSGADE	n.f. Lindesnæsvej	2018	50	30
TRUEVEJ	n.f. Hovedgaden	2021	50	42

VEJNAVN	TÆLLESTED	ÅR	HASTIG-HEDSBE-GRÆNSNING	GENNEM-SNITS-HASTIG-HED
TRUE BYVEJ	v.f. Trueholmvej	2021	30	33
TVÆRGADE	sø.f. Rønhøjvej	2021	50	36
TVÆRMARKSVEJ	v.f. Stenagervej	2025	50	32
TÅSTRUPVEJ	s.f. Tarskovvænget	2024	50	47
TÅSTRUPVEJ	s.f. Tåstrup Byvej	2024	50	38

V

VEJNAVN	TÆLLESTED	ÅR	HASTIG-HEDSBE-GRÆN-SNING	GENNEM-SNITS-HASTIG-HED
VANDVEJEN	nv.f. Østhavnsvej	2018	50	28
VANGSBOVEJ	n.f. Baunevej	2022	50	46
VEJLBY RINGVEJ	nø.f. Risvang Allé	2022	70	56
VENØVEJ	n.f. Orøvænget	2023	40	36
VESTERMØLLEVEJ	sv.f. Holmkærvej	2024	60	53
VESTRE RINGGADE	på Ringgadebroen	2024	60	50
VESTRE RINGGADE	nø.f. Eugen Warmings Vej	2024	60	58
VESTRE SKOVVEJ	s.f. Skovhusvej	2019	50	36
VESTRE STRANDALLE	n.f. Agerbæksvej	2023	50	36
VESTRE STRANDALLE	sv.f. Skolevangs Alle	2023	50	39
VESTRE STRANDALLE	n.f. Skolevangs Alle	2023	50	34
VESTRE STRANDALLE	sv.f. Fortebakken	2016	50	48
VESTRE STRANDALLE	ø.f. Hørgårdsvej	2018	50	49
VIBORGVEJ	nv.f. Vestre Ringgade	2017	60	49
VIBORGVEJ	v.f. Munkemosevej	2017	70	60
VIBORGVEJ	ø.f. Havkærvej	2017	70	58
VIBORGVEJ	ø.f. Anelystvej	2024	70	71
VIBORGVEJ	ø.f. Østjyske motorvej	2018	70	66
VIBORGVEJ	sø.f. Johan Langes Vej	2023	50	49
VIBORGVEJ	sø.f. Åby Ringvej	2025	60	49
VIBORGVEJ	v.f. Anelystvej	2025	70	60
VIBY RINGVEJ	n.f. Søren Frichs Vej	2024	70	60
VIBY RINGVEJ	n.f. Åhavevej	2021	70	67
VIBYVEJ	v.f. Kresten Kolds Vej	2025	50	39
VIENGEVEJ	ø.f. Lystrupvej	2023	70	58
VIDTSKUEVEJ	v.f. Gernersvej	2019	50	41
VIKÆRSVEJ	n.f. Hvidkildevej	2023	50	42
VILHELM BECKS VEJ	v.f. Rosenvangs Allé	2018	50	49
VIOLVEJ	nv.f. Nordre Strandvej	2022	50	34
VIRUPVEJ	nv.f. Virupskolen	2024	40	35
VIRUPVEJ	s.f. Bækvangen	2024	40	39
VISTOFTVEJ	nv.f. Sabro Toftevej	2021	40	35
VISTOFTVEJ	s.f. Jordbærvej	2021	40	37

VEJNAVN	TÆLLESTED	ÅR	HASTIG-HEDSBE-GRÆN-SNING	GENNEM-SNITS-HASTIG-HED
VOLDBJERGVEJ	s.f. Hammersøvej	2020	50	39
VOLDBÆKVEJ	v.f. Donsvej	2023	40	31
VORREGÅRDS ALLÉ	n.f. Solhvervsvej	2022	50	34
VORREVEJ	v.f. Rødegevej	2020	50	51
VÅRKJÆRVEJ	n.f. Grøndalsvej	2017	30	30
VÅRKJÆRVEJ	s.f. Langvadsvej	2017	30	24

Y-Å

VEJNAVN	TÆLLESTED	ÅR	HASTIG-HEDSBE-GRÆNSNING	GENNEM-SNITS-HASTIG-HED
YDERUPVEJ	s.f. Borumvej (østlig tilslutning)	2023	80	44
YDERUPVEJ	s.f. Borum Landevej (vestlig tilslutning)	2023	80	37
YDUNSVEJ	n.f. Vidarsvej	2025	50	35
ÆBELØVEJ	n.f. Farøvænget	2023	40	38
ØRNSTRUPVEJ	sv.f. Ørnehøjen	2022	60	53
ØRBYVEJ	n.f. Fortebakken	2025	50	21
ØRVADSVEJ	ø.f. Tingstedet	2016	50	47
ØRVADSVEJ	s.f. Silkeborgvej	2025	50	41
ØSTBOULEVARDEN	nv.f. Knudrisgade	2025	50	44
ØSTER ALLÉ	s.f. Brorsonsvej	2014	50	42
ØSTERBY ALLE	n.f. Damvænget	2023	40	41
ØSTERGÅRDSVEJ	v.f. Mustrupvej	2023	40	41
ØSTERGÅRDSVEJ	ø.f. Kærgårdsvej	2025	40	41
ØSTHAVNSVEJ	sv.f. Vandvejen	2018	50	55
ØSTHAVNSVEJ	nø.f. Vandvejen	2018	50	60
ØSTREVEJ	ø.f. Bakkefaldet	2024	50	36
ÅBY RINGVEJ	s.f. Viborgvej	2018	70	54
ÅBY RINGVEJ	s.f. Dr. Holsts Vej	2024	70	60
ÅBY RINGVEJ	sv.f. Bautavej	2025	70	61
ÅBYHØJGÅRD	v.f. Snapagervej	2019	50	27
ÅDALSVEJ	n.v. for Ålykkevej	2018	50	41
ÅHAVEVEJ	ø.f. Viby Ringvej	2025	80	83
ÅKROGS STRANDVEJ	ø.f. Lærkevej	2019	50	39
ÅLBORGGADE	v.f. Stadion Allé	2015	50	30
ÅSTRUP STRANDVEJ	s.f. Anton Mejers Vej	2021	50	50
ÅSTRUP STRANDVEJ	v. Jørgen Mejers Vej	2024	50	45