

Forslag til naturprioriterede områder i Marselisborg og Fløjstrup

(Arealer, tilhørende Moesgård er ikke vurderet).

Alle de foreslåede områder ligger indenfor Natura2000-udpegningen - og indeholder hver især store delarealer med væsentlige, kortlagte forekomster af habitat-skovnaturtyper – f.eks *Bøg på muld*, *Bøg på kalk*, *Elle-og askeskov* og mindre forekomster af de lysåbne habitat-naturtyper, *Kildevæld* samt *Kystklint og klippe*.

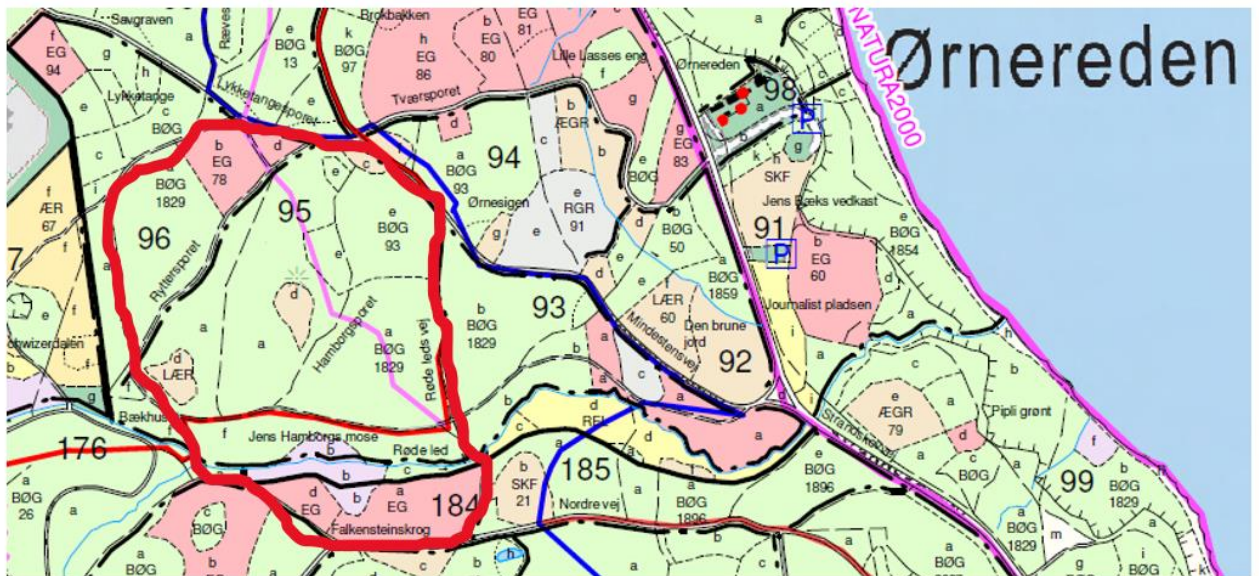
- 1) Vældpåvirket og tør havskrænts-bræmme fra Blommehaven i nord, forbi Ørnereden og til Strandmarks-arealerne. Artsrige væld og kalkrige skrænter. Flere strækninger er kortlagt som den ret sjældne natura2000-naturtype *Bøg på kalk*. Desuden større vældpåvirkede partier kortlagt som Natura2000-naturtypen *Elle- og askeskove* og *Kildevæld*. Stor naturværdi og -potentiale. For at genskabe naturlig dynamik i skræntnaturen bør der arbejdes for at fjerne en del - eller alle – stenhøfder. De slidfølsomme skrænter beskyttes mest muligt mod diffust, rekreativt slid.

Område 1



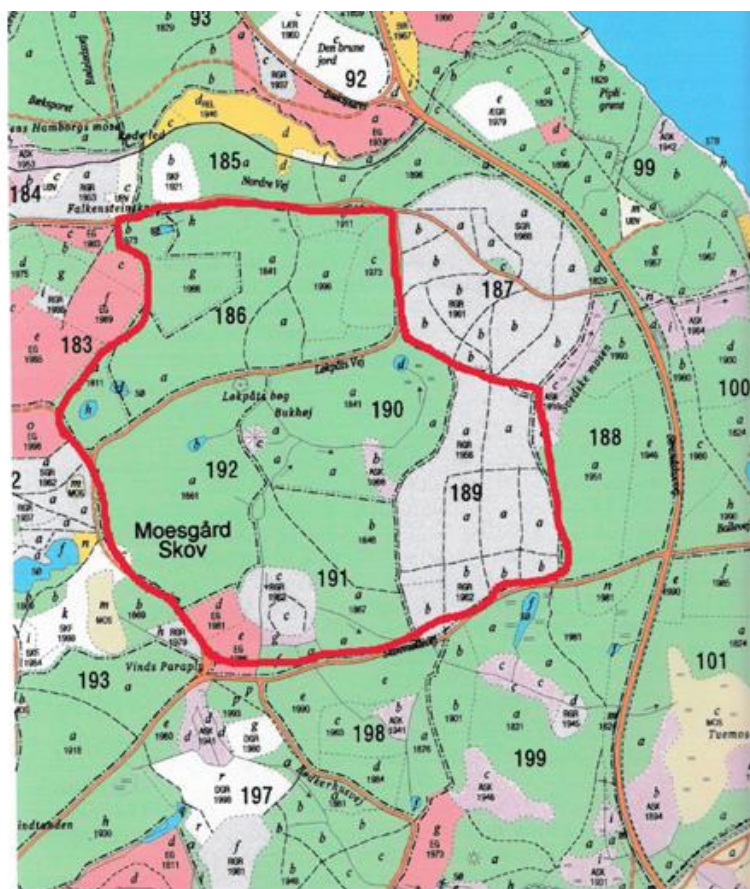
- 2) Overvejende højskov af ældre bøg (omkring 200 år), der er i begyndende langsomt forfald med opbygning af værdifuldt dødt ved i større dimensioner. Kortlagt i sin helhed som Natura2000-naturtypen *Bøg på muld*. Mod syd omfatter udpegningen et botanisk hotspots-område med naturlig hydrologi omkring Ørnerede-bækkens øvre løb. Skrænten er her overvejende kortlagt som Natura2000- naturtypen *Bøg på kalk*. Fra områdets syd-øst-hjørne forløber en afmærket ridesti, 'Hamborgsporet'. Ridestien er tilsyneladende kun ret lidt brugt – og benyttes 'uautoriseret' af mountain-bikere. Sporet bør lukkes og mulige ryttere anvises andre muligheder.

Område 2



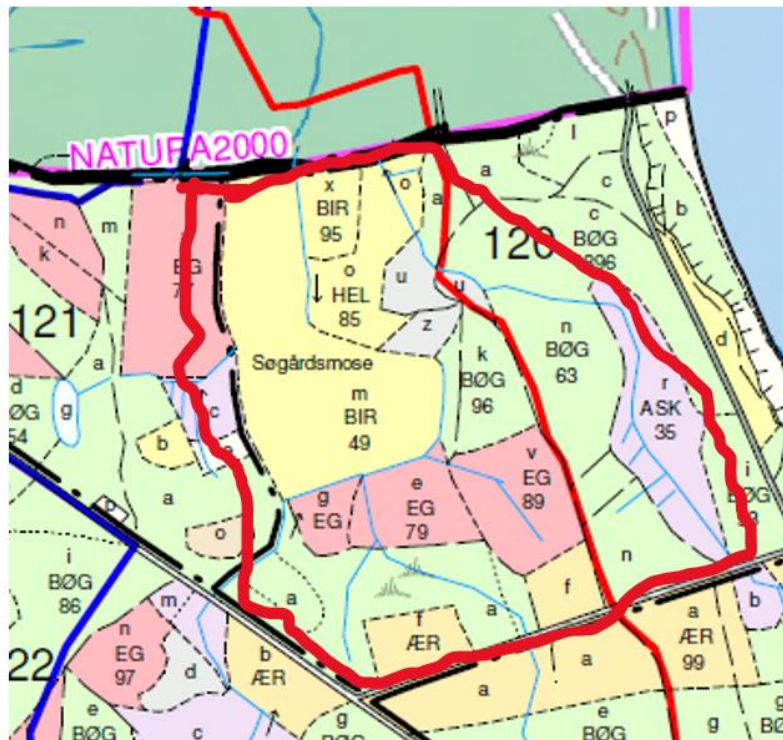
- 3) Blandet højskov, hvoraf dele tidligere er udpeget som urørt. Enkelte steder er der potentiale for yderligere genopretning af naturlig hydrologi. Området centrerer omkring Bukhøj og den på kortet benævnte Løkpots Bøg, og afgrænses omtrentligt af Nordre Vej mod nord, Skovmøllevej mod syd, Svedskemosen mod øst og Lervejen mod vest. Terrænet er kuperet og varieret, og her vokser talrige gamle løvtræsbevoksninger (ca 150 år) med stort biodiversitetspotentiale (størstedelen kortlagt som Natura2000-naturtypen *Bøg på mor med Kristtorn*), samt – i østkanten - midaldrende, noget klimasvækket rødgranbevoksning som passende kunne plukryddes og danne udgangspunkt for fremtidige skovlysninger. Gerne med holme af rødgran bevaret af hensyn rovfugle. Øst-vestgående skovvej gennem området kan reduceres til en sti. Mtb-sporet igennem rødgransplantningen bør om muligt flyttes til lige uden for områdets østkant.

Område 3



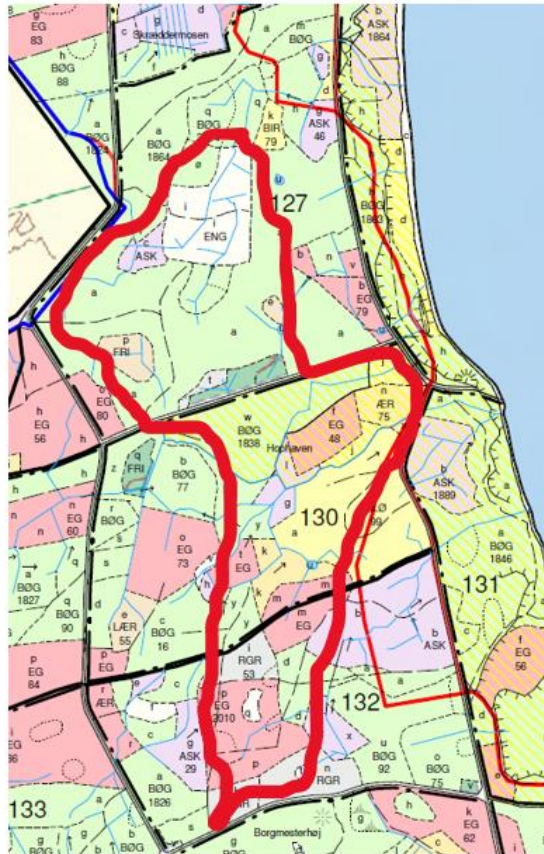
- 4) Lysåben, våd, naturrig mose afgrænset mod vest af skovkrænt – og inkluderende en genoprettet mose ud mod skovvejen mod øst. Størstedelen er kortlagt som Natura2000-naturtypen *Elle- og askeskove*. Nuværende N-S-gående mtb-spor gennemløber arealet. Kan foreløbig opretholdes, men bør flyttes på sigt.

Område 4



- 5) Større, meget varieret og naturrigt skov-område med flere lysåbne partier. Velegnet til fremtidig forvaltning som lysåbent skovområde. Der er stor grad af genoprettet hydrologi med potentiale for yderligere øget biodiversitet i området. Størstedelen af det afvekslende område er kortlagt med Natura2000-naturtyperne, *Bøg på muld*, *Elle- og askeskove* og *Ege-blandskov*. En øst-vest-gående skovvej midt gennem området kan foreløbig opretholdes.

Område 5



- 6) Længere, overvejende tørt skov-skrænts-område fra syd for Fiskerhuset og ca. 1 km sydpå. I den nordligste del er der et mindre skræntområde med mange skred og fri dynamik. Området rummer større delområder kortlagt som Natura2000-naturtyperne *Bøg på muld* og *Elle- og askeskove* – samt mindre partier med naturtypen *Kildevæld*. Ca midt i området ligger et botanisk hotspot, et mindre, vældpåvirket område med forekomst af orkideen *Ægbladet fliglæbe*. Den frie dynamik bør udvides mod syd ved yderligere fjernelse af stenhøfder.

Område 6



- 7) Større, ældre, landskabs- og naturmæssigt værdifuldt skredområde, der også omfatter selve den lave havskrænt. I nordkanten findes et småkuperet moræne-bagland. Hele området har tilnærmelsesvis naturlig hydrologi – og bør lyssættes yderligere. En større andel er kortlagt som Natura2000-naturtypen *Bøg på muld*. Sti langs overkanten af det store skredområde kan bevares. Øvrige små stier bør på sigt sløjfes.

Område 7

