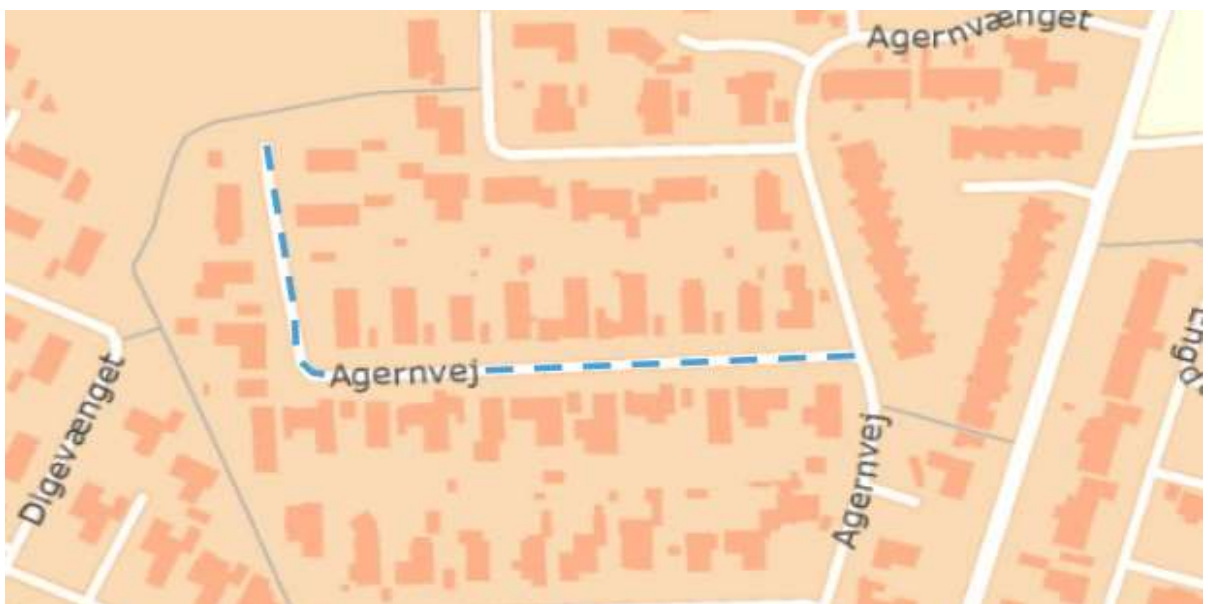


Tilstandsrapport

Agernvej 45-97



TEKNIK OG MILJØ
Aarhus Kommune



Tilstandsrapport



TEKNIK OG MILJØ
Aarhus Kommune

Udarbejdet i henhold til :

<https://www.aarhus.dk/media/12106/saadan-belyses-vejens-tilstand.pdf>

Vejnavn	Agernvej 45-97		
Vejnr.	7510072-3		
Start ved	Agernvej		
Beskrivelse af vejanlægget	Nyere vejanlæg med nyt asfaltslidlag fra 2019 . kantsten og fortov i begge sider af vejen.		Nye
Resultat	Kan vejanlægget nedklassificeres i dets nuværende stand: <input checked="" type="checkbox"/> Ja <input type="checkbox"/> Nej		
	Er der konstateret trafikfarlige forhold: <input type="checkbox"/> Ja <input checked="" type="checkbox"/> Nej		
	Evt. andre forhold, som må udbedres før nedklassificering <input type="checkbox"/> Ja <input checked="" type="checkbox"/> Nej		
Noter	Retablering efter ledningsgrave - er der løbende sager: <input type="checkbox"/> Ja <input checked="" type="checkbox"/> Nej <i>Oplysninger om konstaterede trafikfarlige forhold eller andre forhold, som må udbedres før nedklassificering, og forventet tidspunkt for istandsættelse.</i>		
	Dato	09-12-2021	
		 _____	SWECO 
		Underskrift	
	Dato		

		Underskrift	

Vejnavn	Agernvej 45-97
Vejnr.	7510072-3
Start ved	Agernvej

Belægninger

Afkrydes i Ja eller nej

Kørebane:

- | | | | | | | |
|-------------------------------------|--------------------------|---|----|----------|-----|---------|
| <input checked="" type="checkbox"/> | Bituminøs belægning: | Egnet for nedklassificering: | | X | Nej | Bilag 2 |
| <input type="checkbox"/> | Sten- og flisebelægning: | Egnet for nedklassificering: | Ja | | Nej | Bilag 3 |
| <input type="checkbox"/> | Grusbelægning: | Istandsættelse jf. vejreglen for vedligehold af færdselsarealet | | | | |

Fortove / kantsten:

- | | | | | | | |
|-------------------------------------|--------------------------|---|----|----------|-----|---------|
| <input type="checkbox"/> | Bituminøs belægning: | Egnet for nedklassificering: | Ja | | Nej | Bilag 2 |
| <input checked="" type="checkbox"/> | Sten- og flisebelægning: | Egnet for nedklassificering: | Ja | X | Nej | Bilag 3 |
| <input type="checkbox"/> | Grusbelægning: | Istandsættelse jf. vejreglen for vedligehold af færdselsarealet | | | | |

Afvanding

- | | | | | | | |
|-------------------------------------|---------------------|------------------------------|----|----------|-----|-----------|
| <input checked="" type="checkbox"/> | Brønde | Egnet for nedklassificering: | Ja | X | Nej | Bilag 4.1 |
| <input checked="" type="checkbox"/> | Ledninger | Egnet for nedklassificering: | Ja | X | Nej | Bilag 4.2 |
| <input type="checkbox"/> | Rabat/trug og grøft | Egnet for nedklassificering: | Ja | | Nej | Bilag 4.3 |

Belysning

- | | | | | | | |
|--------------------------|-----------------------------|------------------------------|----|--|-----|---------|
| <input type="checkbox"/> | Master, armatur & lyskilder | Omfattet af overdragelsen | Ja | | Nej | |
| <input type="checkbox"/> | Master, armatur & lyskilder | Er der leasing aftale | Ja | | Nej | |
| <input type="checkbox"/> | Master, armatur & lyskilder | Egnet for nedklassificering: | Ja | | Nej | Bilag 5 |

Vejens udstyr

- | | | | | | | |
|-------------------------------------|---|------------------------------|----|----------|-----|---------|
| <input checked="" type="checkbox"/> | Autoværn, skilte, kørebaneafmærkning, små bygværker mv. | | | | | |
| <input checked="" type="checkbox"/> | | Egnet for nedklassificering: | Ja | X | Nej | Bilag 6 |

Bygværker med spændvidde større end 2 m

- | | | | | | | |
|--------------------------|-------------------------------|------------------------------|----|--|-----|---------|
| <input type="checkbox"/> | Se særskilt tilstandsrapport: | Omfattet af overdragelsen | Ja | | Nej | |
| <input type="checkbox"/> | Se særskilt tilstandsrapport: | Egnet for nedklassificering: | Ja | | Nej | Bilag 7 |

Øvrige forhold

- | | | | | | | |
|--------------------------|------------------|---|----|--|-----|--|
| <input type="checkbox"/> | Bevoksning m.v.: | Er bevoksningen til fare eller gene for færdslen: | Ja | | Nej | |
|--------------------------|------------------|---|----|--|-----|--|

Bilag 2

Eftersyn: Bituminøse belægninger



TEKNIK OG MILJØ
Aarhus Kommune

Vejnavn	Agernvej 45-97		
Vejnr.	7510072-3		
Start ved	Agernvej		
Egnethed for nedklassificering:			
Beregnet restlevetid efter udbedring af slaghuller og afskalninger:		78,36 %	
Er den beregnede restlevetid efter udbedring af slaghuller og afskalninger større end 25 % af den teoretiske, tekniske levetid:		<input checked="" type="checkbox"/> Ja	<input type="checkbox"/> Nej
Er der konstateret trafikfarlige forhold:		<input type="checkbox"/> Ja	<input checked="" type="checkbox"/> Nej
Påtænkte udbedringsarbejder: (Afskalninger og slaghuller skal altid udbedres inden aflevering)			
Besigtigelse		Dato:	Initialer:
		<u>06-12-2021</u>	<u>JPP</u>
Besigtigelsesform	Visuel	X Foto	Videoptagelse
Beskrivelse af type, beliggenhed og omfang:			
Vejens længde:	<u>279</u> meter	279	
Vejens areal:	<u>2001</u> kvadratmeter		
År for udlægning af slidlag (hvis kendt):	<u>2019</u>		
(Evt henvisning til tegning/bilag)			
Klassificering i henhold til trafikbelastning:			
Trafikklasse	T1		
T0 =	Fortove og cykelstier		
T1 =	Mindre end 1 lastbil på vejen pr. døgn		
T2 let =	1 - 10 lastbiler på vejen pr. døgn		
T2 tung =	1 - 10 lastbiler på vejen pr. døgn		

			Fra - til			
Vejnavn	Agernvej 45-97		0-160			
Vejnr.	7510072-3		Sweco nr.	7510072-3		
Station 0	Agernvej					
Areal	2001	m2.				
Vejlængde	279	m.				%
Trafikklasse	T1		Levetid ny	25	år.	
			Levetid nu	19,6	år.	78,4
			Levetid efter udbedring af afskal. Og slaghuller	19,6	år.	78,4
Skadestype	Bedømmelse					
	Hvad registreres		Skadens omfang		Skades- faktor	Skadesgrad (4)
			Abs. Mål		%	
Langsgående revner	Samlet længde af langsgående revner bredere end 0.5 cm	5	m.	1,8		2
					af vejens længde	3,58
Samlingsrevner	Samlet længde af revner (bredere end 0.5 cm) der optræder i asfaltsamlinger	0	m.	0,0		1,5
					af vejens længde	0,00
Krakeleringer	Samlet areal af krakelerede områder	0	m2.	0,0		14
					af vejens areal	0,00
Afskalninger	Samlet areal af afskalninger	0	m2.	0,0		18
					af vejens areal	0,00
Slaghuller	Samlet areal af Slaghuller	0	m2.	0,0		30
					af vejens areal	0,00
Lunker og sætninger (1)	Samlet areal af områder med lunger og sætninger, der har en dybde på 2 cm eller mere	0	m2.	0,0		17
					af vejens areal	0,00
Sporkøring (2)	Samlet længde af sporkøring med en dybde på 2 cm eller mere	0	m.	0,0		1
					af vejens længde	
Udtørring (stentab)	Udtørring >= 70 % eller omfattende stentab	0	m2.	0,0		5
					af vejens areal	0,00
Lapper - pletvise	Samlet areal af lapper	10	m2.	0,5		8
					af vejens areal	4,00
Andre Lapper (3)	Samlet areal af lapper	0	m2.	0,0		1
					af vejens areal	0,00
	Skadessum total (5)					7,58
	Skadessum efter udbedring af slaghuller og afskalninger (6)					7,58

Bilag 3

Eftersyn: Sten - og flisebelægninger



TEKNIK OG MILJØ
Aarhus Kommune

Vejnavn	Agernvej 45-97					
Vejnr.	7510072-3					
Start ved	Agernvej					
Egnethed for nedklassificering:						
Overholder tilstanden af alle elementer de anførte krav:	<input checked="" type="checkbox"/> Ja	<input type="checkbox"/> Nej				
Er der konstateret trafikfarlige forhold:	<input type="checkbox"/> Ja	<input checked="" type="checkbox"/> Nej				
Påtænkte udbedringsarbejder: (Afskalninger og slaghuller skal altid udbedres inden aflevering)						
Besigtigelse	Dato:	<u>06-12-2021</u>	Initialer: <u>JPP</u>			
Besigtigelsesform	Visuel	X	Foto	Videoptagelse	Andet	_____
Beskrivelse af type, beliggenhed og omfang:						
Fortovslængde:		<u>560</u> meter	Antal fliser	2240 Stk.		
Fortovsareal:		<u>560</u> m2.				
Kantstenslængde:		<u>560</u> meter	Antal kantste	560 Stk.		
Antal nedløbsriste:						
År for Etablering (hvis kendt):		<u>Ukendt</u>				
(Evt henvisning til tegning/bilag)						
Klassificering i henhold til trafikbelastning:						
Trafikklasse	T1					
T0 =	Fortove og cykelstier					
T1 =	Mindre end 1 lastbil på vejen pr. døgn					
T2 let =	1 - 10 lastbiler på vejen pr. døgn					
T2 tung =	1 - 10 lastbiler på vejen pr. døgn					

Bilag 3.1

Vurderingsskema: Sten- og flisebelægninger



TEKNIK OG MILJØ
Aarhus Kommune

Vejnavn	Agernevej 45-97				
Vejnr.	7510072-3				
Start ved	Agernevej				
Besigtigelse	Dato:	06-12-2021		Initialer:	JPP
Besigtigelsesform	Visuel	X	Foto	Videoptagelse	Andet _____
Skadestyper	Bedømmelse (1)				Bemærkninger
	Alvorlighed	Omfang		Krav	
		Abs. Mål	%		
Kanter	Kant > 3 cm	Stk 0	0	Må ikke forekomme	
Lunker og sætninger	Dybde > 4 cm	m2 0	0	Max 10 %	
Knækkede fliser	Alle	Stk 8	0,625	Max 25 %	
Afskalninger	Alle	Stk 0	0	Max 10 %	
Manglende sten og fliser	Alle	Stk 0	0	Må ikke forekomme	
Manglende fugemateriale	Dybde > 2 cm	m2 0	0	Max 2 %	
Defekte kantsten (2)	Skadestype 1	Stk 0	0	Må ikke forekomme	
Ujævnt kantstensforløb (3)	Vertikalt > 2 cm Horisontalt > 5 cm	m 0	0	Må ikke forekomme	
Ujævnt kantstensforløb (4)	Bortledning af vand til riste	m 0	0	Ingen opstuvning over kantsten	
Skader ved riste, dæksler o.l.	Alle	Stk 0	0	Skal kunne afvande	
Noter:					
Trafikklasse	T0				
T0 =	Fortove og cykelstier				

Bilag 4.1

Eftersyn: Afvanding - Nedløbsbrønde



TEKNIK OG MILJØ
Aarhus Kommune

Vejnavn	Agernvej 45-97		
Vejnr.	7510072-3		
Start ved	Agernvej		
Egnethed for nedklassificering:			
Kan tilstanden af alle elementer placeres i kategori (a) eller (b):			
	<input checked="" type="checkbox"/> Ja	<input type="checkbox"/> Nej	
Er der konstateret trafikfarlige forhold:			
	<input type="checkbox"/> Ja	<input checked="" type="checkbox"/> Nej	
Påtænkte udbedningsarbejder:			
Besigtigelse	Dato:	<u>06-12-2021</u>	Initialer: <u>JPP</u>
Besigtigelsesform	Visuel	X	Foto
			Videoptagelse
			Andet _____
Beskrivelse af type , dimension, beliggenhed og omfang:			
Årstal for etablering: <u>Ukendt</u>			
(Evt henvisning til tegning/bilag)			
Tilstand:			
	Materiale:	Tilstand(1):	Bemærkning:
Rist		<input checked="" type="checkbox"/> (a) God, som ny <input type="checkbox"/> (b) Mindre god, men funktionsduelig <input type="checkbox"/> (c) Dårlig, ikke funktionsduelig	
Brønddel	<input checked="" type="checkbox"/> Plast <input type="checkbox"/> Beton <input type="checkbox"/> Andet	<input checked="" type="checkbox"/> (a) God, som ny <input type="checkbox"/> (b) Mindre god, men funktionsduelig <input type="checkbox"/> (c) Dårlig, ikke funktionsduelig	
Noter:			

Bilag 4.2

Eftersyn: Afvanding - Stikledninger



TEKNIK OG MILJØ
Aarhus Kommune

Vejnavn	Agernvej 45-97		
Vejnr.	7510072-3		
Start ved	Agernvej		
Egnethed for nedklassificering:			
Kan tilstanden af alle elementer placeres i kategori (a) eller (b):			
	<input checked="" type="checkbox"/> Ja	<input type="checkbox"/> Nej	
Er der konstateret trafikfarlige forhold:			
	<input type="checkbox"/> Ja	<input checked="" type="checkbox"/> Nej	
Påtænkte udbedringsarbejder:			
Besigtigelse	Dato:	<u>06-12-2021</u>	Initialer: <u>JPP</u>
Besigtigelsesform	Visuel	X	Foto
			Videoptagelse
			Andet _____
Beskrivelse af type , dimension, beliggenhed og omfang:			
Årstal for etablering: <u>Ukendt</u>			
(Evt henvisning til tegning/bilag)			
Tilstand:			
	Materiale:	Tilstand(1):	Bemærkning:
Stikledning	<input checked="" type="checkbox"/> Plast	<input type="checkbox"/> (a) God, som ny	
	<input type="checkbox"/> Beton	<input type="checkbox"/> (b) Mindre god, men funktionsduelig	
	<input type="checkbox"/> Andet	<input type="checkbox"/> (c) Dårlig, ikke funktionsduelig	
Drænledning	<input type="checkbox"/> Plast	<input type="checkbox"/> (a) God, som ny	
	<input type="checkbox"/> Beton	<input type="checkbox"/> (b) Mindre god, men funktionsduelig	
	<input type="checkbox"/> Andet	<input type="checkbox"/> (c) Dårlig, ikke funktionsduelig	
Noter:			
Afvandesoverfladevand fra tilstødende ejendomme til grøft, trug eller rabat:			
	<input type="checkbox"/> Ja	<input checked="" type="checkbox"/> Nej	

Bilag 4.3

Eftersyn: Afvanding - rabatter og grøfter



TEKNIK OG MILJØ
Aarhus Kommune

Vejnavn	Agernvej 45-97		
Vejnr.	7510072-3		
Start ved	Agernvej		
Egnethed for nedklassificering:			
Kan tilstanden af alle elementer placeres i kategori (a) eller (b):			
	<input type="checkbox"/> Ja	<input type="checkbox"/> Nej	
Er der konstateret trafikfarlige forhold:			
	<input type="checkbox"/> Ja	<input type="checkbox"/> Nej	
Påtænkte udbedringsarbejder:			
Besigtigelse	Dato:	<u>06-12-2021</u>	Initialer: <u>JPP</u>
Besigtigelsesform	Visuel	Foto	Videoptagelse Andet _____
Beskrivelse af type , dimension, beliggenhed og omfang:			
Årstal for etablering: _____			
(Evt henvisning til tegning/bilag)			
Tilstand:			
	Materiale:	Tilstand(1):	Bemærkning:
Rabat/trug:		<input type="checkbox"/> (a) God, som ny <input type="checkbox"/> (b) Mindre god, men funktionsduelig <input type="checkbox"/> (c) Dårlig, ikke funktionsduelig	
Grøft:		<input type="checkbox"/> (a) God, som ny <input type="checkbox"/> (b) Mindre god, men funktionsduelig <input type="checkbox"/> (c) Dårlig, ikke funktionsduelig	
Noter:			
Ingen Rabbatter og grøfter			

Bilag 6

Eftersyn: Vejens udstyr



TEKNIK OG MILJØ
Aarhus Kommune

Vejnavn	Agernvej 45-97		
Vejnr.	7510072-3		
Start ved	Agernvej		
Egnethed for nedklassificering:			
Kan tilstanden af alle elementer placeres i kategori (a) eller (b):			
	<input checked="" type="checkbox"/> Ja	<input type="checkbox"/> Nej	
Er der konstateret trafikfarlige forhold:			
	<input type="checkbox"/> Ja	<input type="checkbox"/> Nej	
Påtænkte udbedningsarbejder:			
Besigtigelse	Dato:	<u>06-12-2021</u>	Initialer: <u>JPP</u>
Besigtigelsesform	Visuel	X	Foto
			Videoptagelse
			Andet _____
Beskrivelse af element:			
Årstal for etablering: _____			
(Evt henvisning til tegning/bilag)			
Tilstand:			
<input checked="" type="checkbox"/> (a) God, som ny	Omfang (%):	<u>100</u>	Bemærkning:
<input type="checkbox"/> (b) Mindre god, men funktionsduelig		_____	_____
<input type="checkbox"/> (c) Dårlig, ikke funktionsduelig		_____	_____
Noter:			