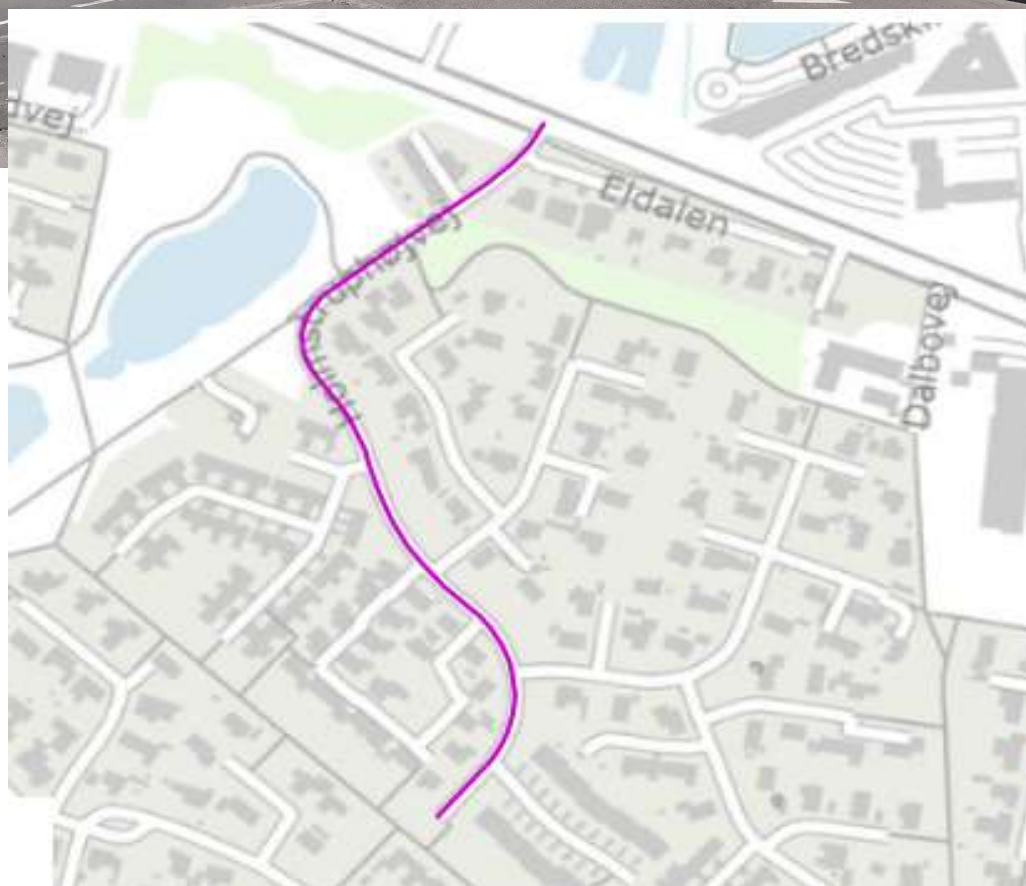



Foreløbig tilstandsrapport

Holmstruphøjvej



TEKNIK OG MILJØ
Aarhus Kommune


Tilstandsrapport



TEKNIK OG MILJØ
Aarhus Kommune

Udarbejdet i henhold til :

<https://www.aarhus.dk/media/12106/saadan-belyses-vejens-tilstand.pdf>

Vejnavn	Holmstruphøjvej
Vejnr.	7513413.0
Start ved	Viborgvej
Beskrivelse af vejanlægget	Vej mod syd og sydvest fra Viborgvej
Resultat	<p>Kan vejanlægget nedklassificeres i dets nuværende stand: <input checked="" type="checkbox"/> Ja <input type="checkbox"/> Nej</p> <p>Er der konstateret trafikfarlige forhold: <input type="checkbox"/> Ja <input checked="" type="checkbox"/> Nej</p> <p>Evt. andre forhold, som må udbedres før nedklassificering <input type="checkbox"/> Ja <input checked="" type="checkbox"/> Nej</p>
Noter	<p>Retablering efter ledningsgrave - er der løbende sager: <input checked="" type="checkbox"/> Ja <input type="checkbox"/> Nej</p> <p><i>Oplysninger om konstaterede trafikfarlige forhold eller andre forhold, som må udbedres før nedklassificering, og forventet tidspunkt for istandsættelse.</i></p> <p>Der skal tilfyldes rabatjord ved nr. 3 og ved nr 7</p> <p>Aarhus Kommunes bemærkninger:</p> <p>Retablering Retablering i vejens start ved de to nye nedløbsbrønde bliver færdiggjort med slidlag. Der bliver fyldt rabatjord ved nr. 3 og ved nr 7.</p> <p>Sten- og flisebelægninger Alle knækkede fliser bliver udskiftet.</p>
	Dato 04-06-2024  _____ Underskrift
	Dato _____ Underskrift

Bilag 1.1



TEKNIK OG MILJØ
Aarhus Kommune

Vejnavn	Holmstruphøjvej					
Vejnr.	7513413.0					
Start ved	Viborgvej					
Kørebane:						
<input checked="" type="checkbox"/>	Bituminøs belægning:	Egnet for nedklassificering:	Ja	X	Nej	Bilag 2
<input type="checkbox"/>	Sten- og flisebelægning:	Egnet for nedklassificering:	Ja		Nej	Bilag 3
<input type="checkbox"/>	Grusbelægning:	Istandsættelse jf. vejreglen for vedligehold af færdselsarealet				
Fortove / kantsten:						
<input type="checkbox"/>	Bituminøs belægning:	Egnet for nedklassificering:	Ja		Nej	Bilag 2
<input checked="" type="checkbox"/>	Sten- og flisebelægning:	Egnet for nedklassificering:	Ja	X	Nej	Bilag 3
<input type="checkbox"/>	Grusbelægning:	Istandsættelse jf. vejreglen for vedligehold af færdselsarealet				
Afvanding						
<input checked="" type="checkbox"/>	Brønde	Egnet for nedklassificering:	Ja	X	Nej	Bilag 4.1
<input checked="" type="checkbox"/>	Ledninger	Egnet for nedklassificering:	Ja	X	Nej	Bilag 4.2
<input checked="" type="checkbox"/>	Rabat/trug og grøft	Egnet for nedklassificering:	Ja	X	Nej	Bilag 4.3
Vejens udstyr						
<input checked="" type="checkbox"/>	Autoværn, skilte, kørebaneafmærkning, små bygværker mv.	Egnet for nedklassificering:	Ja	X	Nej	Bilag 6
Øvrige forhold						
<input checked="" type="checkbox"/>	Bevoksning m.v.:	Er bevoksningen til fare eller gene for færdslen:	Ja		Nej	X

Bilag 2

Eftersyn: Bituminøse belægninger



TEKNIK OG MILJØ
Aarhus Kommune

Vejnavn	Holmstruphøjvej		
Vejnr.	7513413.0		
Start ved	Viborgvej		
Egnethed for nedklassificering:			
Beregnet restlevetid efter udbedring af slaghuller og afskalninger:		60,9 %	
Er den beregnede restlevetid efter udbedring af slaghuller og afskalninger større end 25 % af den teoretiske, tekniske levetid:	<input checked="" type="checkbox"/> Ja	<input type="checkbox"/> Nej	
Er der konstateret trafikfarlige forhold:	<input type="checkbox"/> Ja	<input checked="" type="checkbox"/> Nej	
Påtænkte udbedningsarbejder: (Afskalninger og slaghuller skal altid udbedres inden aflevering)			
<u>Aarhus Kommunes kommentar:</u>			
Besigtigelse	Dato:	<u>27-05-2024</u>	Initialer: <u>JPP</u>
Besigtigelsesform	Visuel	X Foto	Videooptagelse
Beskrivelse af type, beliggenhed og omfang:			
Vejens længde:		<u>525</u> meter	
Vejens areal:		<u>3090</u> kvadratmeter	
År for udlægning af slidlag (hvis kendt):		<u>0</u>	
(Evt henvisning til tegning/bilag)			
Klassificering i henhold til trafikbelastning:			
Trafikklasse	T2 let		
T0 =	Fortove og cykelstier		
T1 =	Mindre end 1 lastbil på vejen pr. døgn		
T2 let =	1 - 10 lastbiler på vejen pr. døgn		
T2 tung =	11 - 75 lastbiler på vejen pr. døgn		

Bilag 2.1

Vurderingsskema: asfaltbelægning



TEKNIK OG MILJØ
Aarhus Kommune

Vejnavn	Holmstruphøjvej				
Vejnr.	7513413.0				
Start ved	Viborgvej				
Areal	3090	m2.			
Vejlængde	525	m.			%
Trafikklasse	T2 let		Levetid ny	25,0	år.
			Levetid nu	15,2	år.
			Levetid efter udbedring af afskal. Og slaghuller	15,2	år.
					60,9
					60,9
Skadestype	Bedømmelse				
	Hvad registreres	Skadens omfang		Skades- faktor	Skadesgrad (4)
		Abs. Mål	%		
Langsgående revner	Samlet længde af langsgående revner bredere end 0.5 cm	90	m.	17,1	2
					34,29
Samlingsrevner	Samlet længde af revner (bredere end 0.5 cm) der optræder i asfaltsamlinger	115	m.	21,9	1,5
					32,86
Krakeleringer	Samlet areal af krakelerede områder	47	m2.	1,5	14
					21,29
Afskalninger	Samlet areal af afskalninger	0	m2.	0,0	18
					0,00
Slaghuller	Samlet areal af Slaghuller	0	m2.	0,0	30
					0,00
Lunker og sætninger (1)	Samlet areal af områder med lunke og sætninger, der har en dybde på 2 cm eller mere	0	m2.	0,0	17
					0,00
Sporkøring (2)	Samlet længde af sporkøring med en dybde på 2 cm eller mere	0	m.	0,0	1
Udtørring (stentab)	Udtørring >= 70 % eller omfattende stentab	160	m2.	5,2	5
					25,89
Lapper - pletvise	Samlet areal af lapper	0	m2.	0,0	8
					0,00
Andre Lapper (3)	Samlet areal af lapper	112	m2.	3,6	1
					3,62
	Skadessum total (5)				117,95
	Skadessum efter udbedring af slaghuller og afskalninger (6)				117,95

Bilag 3

Eftersyn: Sten - og flisebelægninger



TEKNIK OG MILJØ
Aarhus Kommune

Vejnavn	Holmstruphøjvej		
Vejnr.	7513413.0		
Start ved	Viborgvej		
Egnethed for nedklassificering:			
Overholder tilstanden af alle elementer de anførte krav:	<input checked="" type="checkbox"/> Ja	<input type="checkbox"/> Nej	
Er der konstateret trafikfarlige forhold:	<input type="checkbox"/> Ja	<input checked="" type="checkbox"/> Nej	
Påtænkte udbedningsarbejder: (Afskalninger og slaghuller skal altid udbedres inden aflevering)			
Besigtigelse Dato: <u>27-05-2024</u> Initialer: <u>JPP</u>			
Besigtigelsesform	Visuel	X	Foto Videooptagelse Andet _____
Beskrivelse af type, beliggenhed og omfang:			
Fortovslængde:	2	<u>345</u> meter	Antal fliser Rækker fliser 2 1725 Stk.
Fortovsareal:		<u>759</u> m2.	
Kantstenslængde:	2	<u>525</u> meter	Antal kantsten 1050 Stk.
Antal nedløbsriste:		<u>0</u>	
År for Etablering (hvis kendt):		<u> </u>	
(Evt henvisning til tegning/bilag)			
Klassificering i henhold til trafikbelastning:			
Trafikklasse	T0		
T0 =	Fortove og cykelstier		
T1 =	Mindre end 1 lastbil på vejen pr. døgn		
T2 let =	1 - 10 lastbiler på vejen pr. døgn		
T2 tung =	10-20lastbiler på vejen pr. døgn		

Bilag 3.1

Vurderingsskema: Sten- og flisebelægninger



TEKNIK OG MILJØ
Aarhus Kommune

Vejnavn	Holmstruphøjvej				
Vejnr.	7513413.0				
Start ved	Viborgvej				
Besigtigelse	Dato:	27-05-2024		Initialer:	JPP
Besigtigelsesform	Visuel	X	Foto	Videoptagelse	Andet _____
Skadestyper	Bedømmelse (1)				Bemærkninger
	Alvorlighed	Omfang		Krav	
		Abs. Mål	%		
Kanter	Kant > 3 cm	m	0	Må ikke forekomme	
Lunker og sætninger	Dybde > 4 cm	m ²	0	Max 10 %	
Knækkede fliser	Alle	Stk	40	2,319	Max 25 %
Afskalninger	Alle	Stk	0	0	Max 10 %
Manglende sten og fliser	Alle	Stk	0	0	Må ikke forekomme
Manglende fugemateriale	Dybde > 2 cm	m ²	0	0	Max 2 %
Defekte kantsten (2)	Skadestype 1	Stk	0	0	Må ikke forekomme
Ujævnt kantstensforløb (3)	Vertikalt > 2 cm	0	0	0	Må ikke forekomme
	Horisontalt > 5 cm	0	0	0	forekomme
Ujævnt kantstensforløb (4)	Bortledning af vand til riste	m	0	0	Ingen opstuvning over kantsten
Skader ved riste, dæksler o.l.	Alle	Stk	0	0	Skal kunne afvande
Noter:					
Trafikklasse	T0				
T0 =	Fortove og cykelstier				

Bilag 4.1

Eftersyn: Afvanding - Nedløbsbrønde



TEKNIK OG MILJØ
Aarhus Kommune

Vejnavn	Holmstruphøjvej		
Vejnr.	7513413.0		
Start ved	Viborgvej		
Egnethed for nedklassificering:			
Kan tilstanden af alle elementer placeres i kategori (a) eller (b):			
	<input checked="" type="checkbox"/> Ja	<input type="checkbox"/> Nej	
Er der konstateret trafikfarlige forhold:			
	<input type="checkbox"/> Ja	<input checked="" type="checkbox"/> Nej	
Påtænkte udbedringsarbejder:			
Besigtigelse	Dato:	<u>27-05-2024</u>	Initialer: <u>JPP</u>
Besigtigelsesform	Visuel	<input checked="" type="checkbox"/> Foto	Videoptagelse Andet _____
Beskrivelse af type , dimension, beliggenhed og omfang:			
Årstal for etablering: <u>Ukendt</u>			
(Evt henvisning til tegning/bilag)			
Tilstand:			
	Materiale:	Tilstand(1):	Bemærkning:
Rist		<input checked="" type="checkbox"/> (a) God, som ny	7
		<input checked="" type="checkbox"/> (b) Mindre god, men funktionsduelig	15
		<input type="checkbox"/> (c) Dårlig, ikke funktionsduelig	
Brønddel	<input checked="" type="checkbox"/> Plast	<input checked="" type="checkbox"/> (a) God, som ny	<input type="text" value="2"/> stk. plast
	<input checked="" type="checkbox"/> Beton	<input checked="" type="checkbox"/> (b) Mindre god, men funktionsduelig	<input type="text" value="20"/> stk. beton
	<input type="checkbox"/> Andet	<input type="checkbox"/> (c) Dårlig, ikke funktionsduelig	
Noter:			

Bilag 4.2

Eftersyn: Afvanding - Stikledninger



TEKNIK OG MILJØ
Aarhus Kommune

Vejnavn	Holmstruphøjvej		
Vejnr.	7513413.0		
Start ved	Viborgvej		
Egnethed for nedklassificering:			
Kan tilstanden af alle elementer placeres i kategori (a) eller (b):			
	<input checked="" type="checkbox"/> Ja	<input type="checkbox"/> Nej	
Er der konstateret trafikfarlige forhold:			
	<input type="checkbox"/> Ja	<input checked="" type="checkbox"/> Nej	
Påtænkte udbedringsarbejder:			
Besigtigelse	Dato:	<u>27-05-2024</u>	Initialer: <u>JPP</u>
Besigtigelsesform	Visuel	X	Foto
			Videoptagelse
			Andet _____
Beskrivelse af type , dimension, beliggenhed og omfang:			
Årstal for etablering: <u>Ukendt</u>			
(Evt henvisning til tegning/bilag)			
Tilstand:			
	Materiale:	Tilstand(1):	Bemærkning:
Stikledning	<input type="checkbox"/> Plast	<input type="checkbox"/> (a) God, som ny	
	<input checked="" type="checkbox"/> Beton	<input checked="" type="checkbox"/> (b) Mindre god, men funktionsduelig	
	<input type="checkbox"/> Andet	<input type="checkbox"/> (c) Dårlig, ikke funktionsduelig	
Drænledning	<input type="checkbox"/> Plast	<input type="checkbox"/> (a) God, som ny	
	<input type="checkbox"/> Beton	<input type="checkbox"/> (b) Mindre god, men funktionsduelig	
	<input type="checkbox"/> Andet	<input type="checkbox"/> (c) Dårlig, ikke funktionsduelig	
Noter:			
Afvandesoverfladevand fra tilstødende ejendomme til grøft, trug eller rabat:			
	<input type="checkbox"/> Ja	<input checked="" type="checkbox"/> Nej	

Bilag 4.3

Eftersyn: Afvanding - rabatter og grøfter



TEKNIK OG MILJØ
Aarhus Kommune

Vejnavn	Holmstruphøjvej		
Vejnr.	7513413.0		
Start ved	Viborgvej		
Egnethed for nedklassificering:			
Kan tilstanden af alle elementer placeres i kategori (a) eller (b):			
	<input checked="" type="checkbox"/> Ja	<input type="checkbox"/> Nej	
Er der konstateret trafikfarlige forhold:			
	<input type="checkbox"/> Ja	<input checked="" type="checkbox"/> Nej	
Påtænkte udbedringsarbejder:			
Besigtigelse	Dato:	<u>27-05-2024</u>	Initialer: <u>JPP</u>
Besigtigelsesform	Visuel	Foto	Videoptagelse Andet _____
Beskrivelse af type , dimension, beliggenhed og omfang:			
Årstal for etablering: _____			
(Evt henvisning til tegning/bilag)			
Tilstand:			
	Materiale:	Tilstand(1):	Bemærkning:
Rabat/trug:		<input checked="" type="checkbox"/> (a) God, som ny <input checked="" type="checkbox"/> (b) Mindre god, men funktionsduelig <input type="checkbox"/> (c) Dårlig, ikke funktionsduelig	
Grøft:		<input type="checkbox"/> (a) God, som ny <input type="checkbox"/> (b) Mindre god, men funktionsduelig <input type="checkbox"/> (c) Dårlig, ikke funktionsduelig	
Noter:			

Bilag 6

Eftersyn: Vejens udstyr



TEKNIK OG MILJØ
Aarhus Kommune

Vejnavn	Holmstruphøjvej		
Vejnr.	7513413.0		
Start ved	Viborgvej		
Egnethed for nedklassificering:			
Kan tilstanden af alle elementer placeres i kategori (a) eller (b):			
	<input checked="" type="checkbox"/> Ja	<input type="checkbox"/> Nej	
Er der konstateret trafikfarlige forhold:			
	<input type="checkbox"/> Ja	<input checked="" type="checkbox"/> Nej	
Påtænkte udbedningsarbejder:			
Besigtigelse	Dato:	<u>27-05-2024</u>	Initialer: <u>JPP</u>
Besigtigelsesform	Visuel	X	Foto
			Videoptagelse
			Andet _____
Beskrivelse af element:			
Årstal for etablering: <u>Ukendt</u>			
(Evt henvisning til tegning/bilag)			
Tilstand:			
<input checked="" type="checkbox"/> (a) God, som ny	Omfang (%):	<u>100</u>	Bemærkning:
<input type="checkbox"/> (b) Mindre god, men funktionsduelig	_____	_____	<u>Skiltning og vejmarkering</u>
<input type="checkbox"/> (c) Dårlig, ikke funktionsduelig	_____	_____	_____
Noter:			