


Opsamling fra møde 2



Arbejdsgruppens ideer samlet

Infrastruktur:

- Nr. 1: Sti ved Vosnæs
- Nr. 2: Sti ved Strandvejen
- Nr. 4: Cykelsti ved Margueritten
- Cykelsti/handicapvenlig sti som forbinder Studstrup med Vosnæs
- Bedre cykel/stiforhold på Vosnæsvej
- Bro over åen

Parkering:

- P-plads ved fiskesti
- Forbedre p-plads ved stranden

Rekreative tiltag ved stranden

- Den uendelige bro II + evt. Badehus
- Nr. 5: Strand + badebro
- Nr. 8: Shelter

Natur:

- Nr. 3: Lavbundsjarde tilbageføres til mose/kær/vådlægges
- Nr. 6: Levende hegn
- Nr. 7: Kloakering og/eller oprensning
- Folkeskov + jordvold

Forsamling:

- Nr. 9: Medborgerhus Studstrup
- Nr. 10: Ungehus Studstrup



Arbejdsgruppens ideer
indenfor Vosnæs Gods
v. Skovfoged Daniel Hintz

Hensyntagen til naturen på Vosnæs Gods



Arbejdsgruppens ideer på Vosnæs Gods

Infrastruktur:

- Nr. 1: Sti ved Vosnæs
- Nr. 4: Cykelsti ved Margueritten
- Cykelsti/handicapvenlig sti som forbinder Studstrup med Vosnæs
- Bedre cykel/stiforhold på Vosnæsvej
- Bro over åen

Parkering:

- P-plads ved fiskesti

Rekreative tiltag ved stranden

- Den uendelige bro II + evt. Badehus
- Nr. 5: Strand + badebro
- Nr. 8: Shelter

Natur:

- Nr. 3: Lavbundsjarde tilbageføres til mose/kær/vådlægges
- Nr. 6: Levende hegn
- Folkeskov + jordvold








Input fra lodsejer

- Fokus på områdets eksisterende infrastruktur, kvaliteter og oplevelser

P Mulige mindre holdepladser til ca. 2-4 biler

 QR kode til digital guide til vandreturen, hvor man kan læse eller lytte sig til oplevelser og fortællinger om Vosnæs' natur- og kulturhistorie. En slags digital vandretursfolder med forskellige fysiske nedslagspunkter. Evt. kombineret med undervisningsmateriale om vedvarende energi og grøn strøm.

 Eksisterende vandrerute Pynt Skov – Haveskov 10 km

 Trafiksikkerhed for gående og cyklende på Vosnæsvej, særligt gennem skoven.

Hvilke ideer er realistiske for nu?

Der er begrænsninger på Vosnæs Gods' areal

- Kan ideerne flyttes udenfor godsejerens areal?

Kan vi bygge videre på de ideer, Vosnæs Gods kommer med?

Grøn pulje vil primært gå til dem, der bor tættest på.

Kan der være andre ideer indenfor eller udenfor godsets areal?



Disse ideer vil være realistiske

Nr. 1:
Trafiksikkerhed for gående og cyklende på Vosnæsvej, særligt gennem skoven.

Nr. 2:
Sti ved Strandvejen.

Nr. 3:
Digital formidling af eksisterende vandretursruter rundt om Vosnæs.

Nr. 4:
Parkeringsholdepladser (2-4 biler)

Nr. 5: Forbedring af parkeringsplads ved stranden, Vosnæsvej

Nr. 6:
Kloakering og/eller oprensning ved havhusene

Nr. 7:
Badebro/badefaciliteter ved strandvejen/Vosnæsvej (udenfor Godsets areal).

Nr. 8:
Forbedring af eksisterende stier, fx ved Havskoven.

Idékatalog

Nr. 1: Trafiksikkerhed for gående og cyklende på Vosnæsvej, særligt gennem skoven.

Nr. 2: Sti ved Strandvejen.

Nr. 3: Digital formidling af eksisterende vandretursruter rundt om Vosnæs.

Nr. 4: Parkeringsholdepladser (2-4 biler)

Nr. 5: Forbedring af parkeringsplads ved stranden, Vosnæsvej

Nr. 6: Kloakering og/eller oprensning ved havhusene

Nr. 7: Badebro/badefaciliteter ved strandvejen/Vosnæsvej (udenfor Godsets areal).

Nr. 8: Forbedring af eksisterende stier, fx ved Havskoven.

Der kan fortsat være andre ideer, som endnu ikke er italesat.

Opsamling møde 3

Slide 11-17: Projektforslag
Slide 18: Den videre proces

Projektforslag ud fra idékataloget

- På baggrund af de realistiske ideer (slide 8-9) formulerede deltagerne en række projektforslag.
- Nogle af projektforslagene kan finansieres via Grøn Pulje og andre kan indtænkes i selve lokalplanen som en hensigtserklæring.
- De eksisterende ideer, som fremgår af idékataloget (slide 9) er ligeledes ideer, der arbejdes videre med.

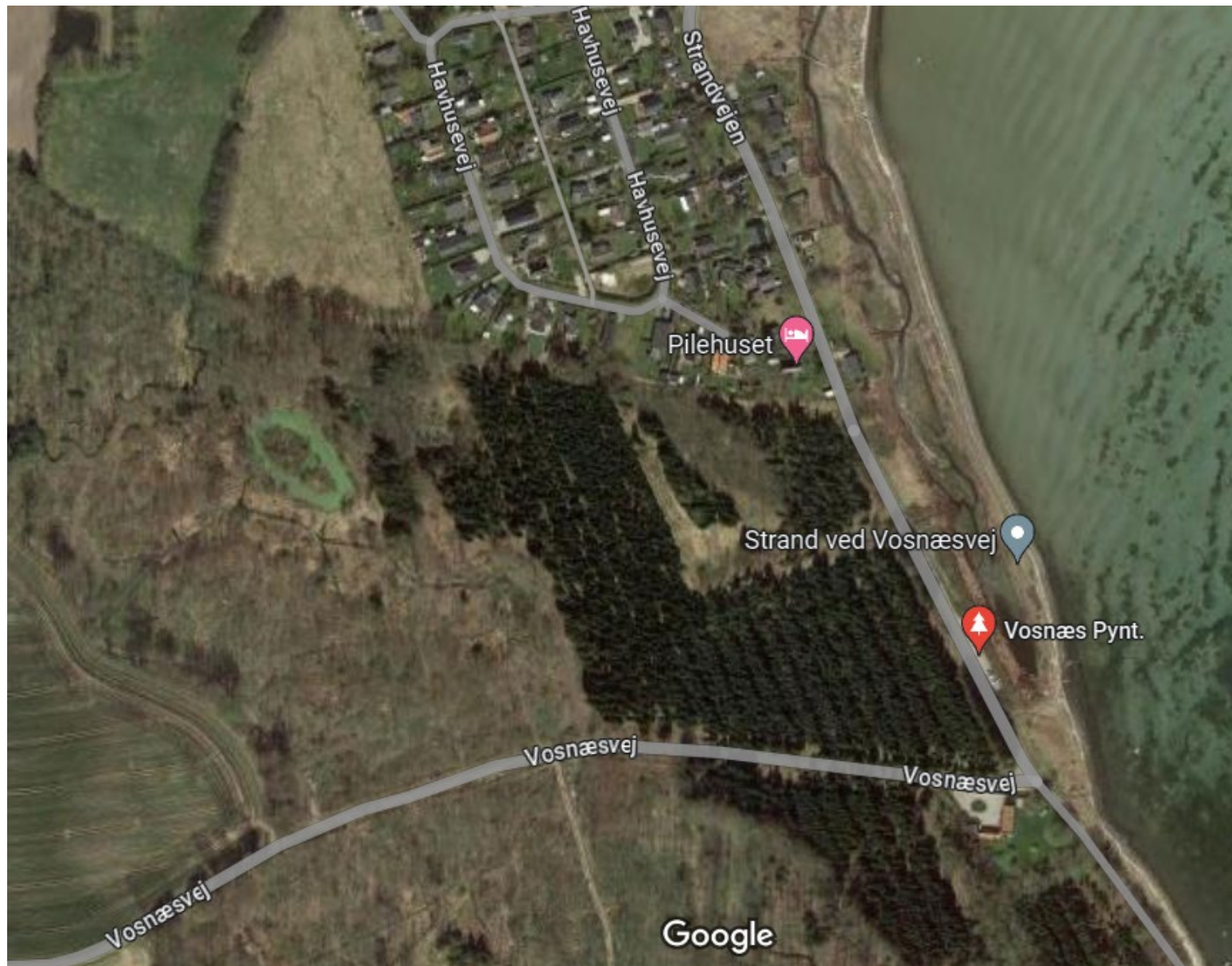
Se de næste sider for hvert projektforslag.

‘2 minus 1’-vej

Formål: Trafiksikkerhed for gående og cyklister.

Betydning/værdi:

- Skaber større sikkerhed
- Skabe incitament til at gå og cykle i området.
- Til gavn for alle brugere af området.

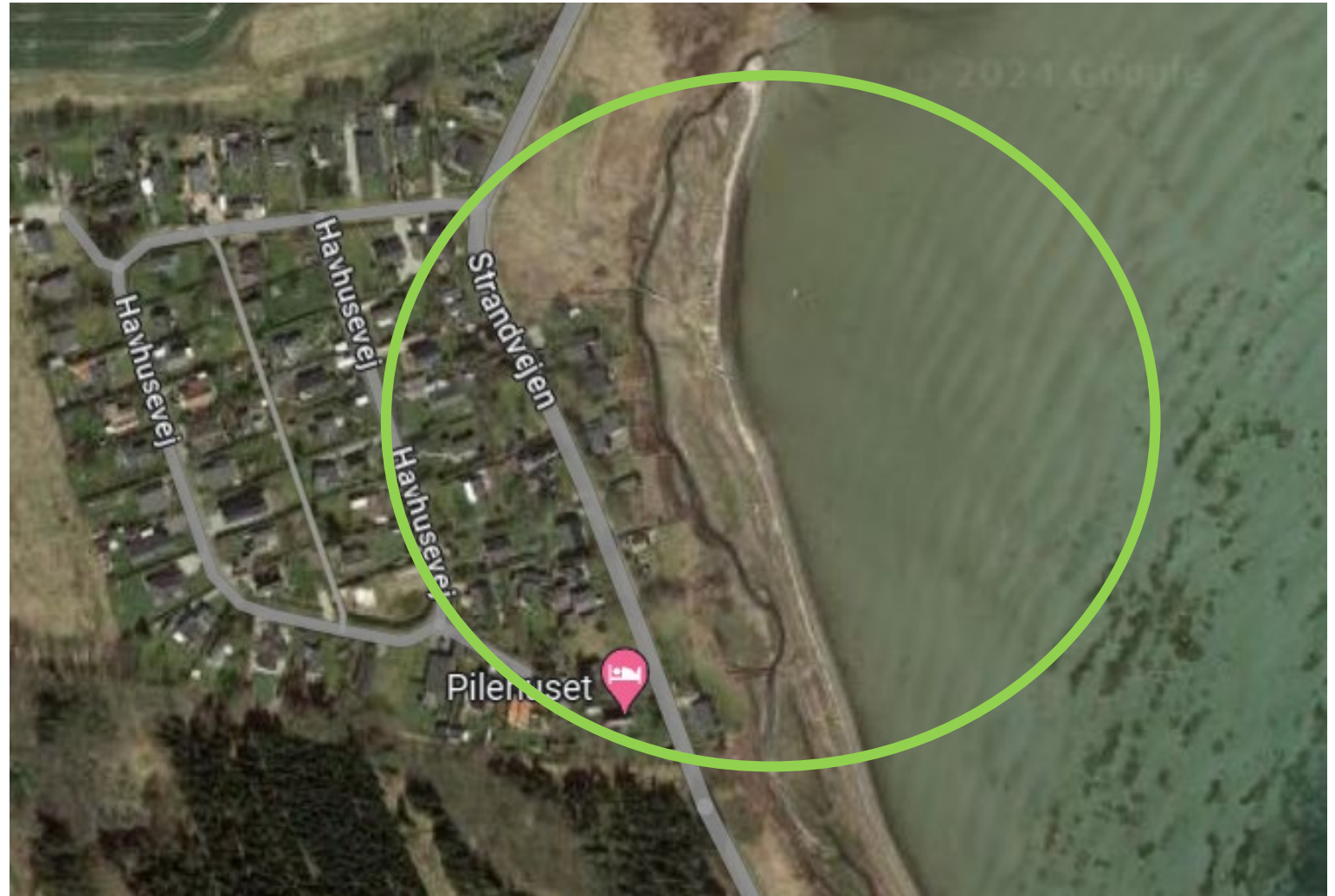


Kloakering

Formål: Etablere kloakering for Havhusene.

Betydning/værdi:

- Det vil skabe bedre vandforhold ved kysten og i bugten for alle brugere af området.
- Klimatilpasning.
- Sikre bedre sanitære forhold for beboere i nærområdet.



Badebro


Formål: Etablering af badebro (Syd for eksisterende P-plads)

Betydning/værdi:

- Bedre badeforhold samt for brugere af kajak, SUP og vinterbadere.
- Bedre badeforhold for brugerne af området.

Udfordring:

Måske svært at få godkendt – og hvordan placeres det ift. godsets areal?



Digital formidling på eksisterende gåruter

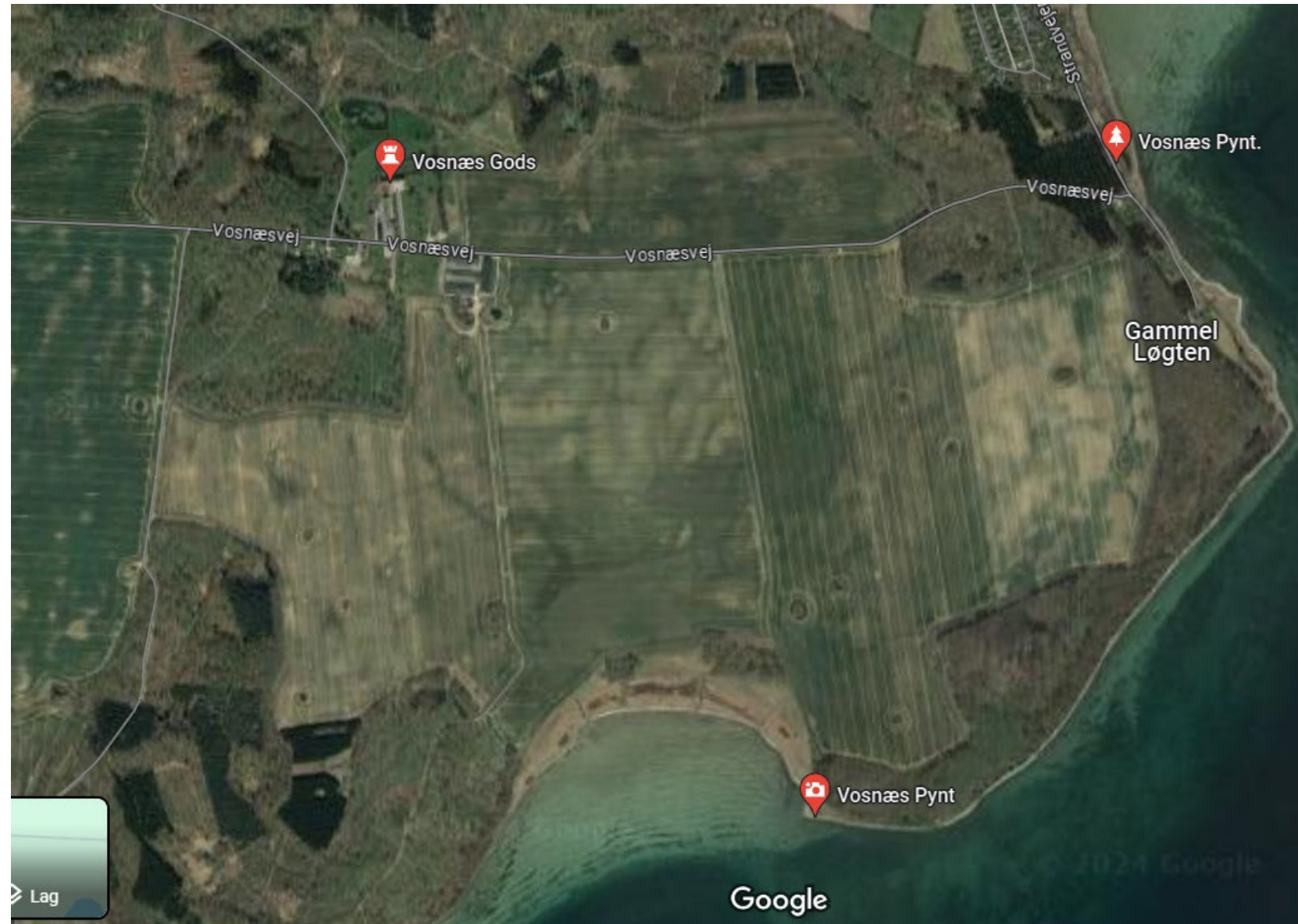
Formål: Udvikling af digitale formidlingsforløb.

Beskrivelse:

- Uddannelse og information til alle med særligt fokus på skoleelever.
- Fokus på jernalderen, kirken, henrettelser i området og Vosnæs tilbage fra 1600-tallet.
- NRGi tilbyder i forlængelse heraf at etablere formidling omkring klima og vindskolen.
- På gåstier og cykelstier

Betydning/værdi:

- Vil give en større viden om områdets egenskaber og natur- og kulturhistorie.
- Skabe en større oplevelse ved at bevæge sig i naturen og omgivelserne.



Digital formidling på eksisterende gåruter - fortsat

Projekttitel

Vosnæs og Skødstrup historie, fauna, skov og kyst

Formål

At fortælle områdetets historie fra år 0 til nutid, Vosnæs unikke fredskove, mosearealer og hvordan en herregård har udviklet sig industrielt og samtidig har bevaret bevaringsværdig og nu fredet natur fra 1600 tallet til nutid til alle interesserede.

Beskrivelse:

Hvad er de vigtigste funktioner og egenskaber ved projektet?

At kombinere fundene i Skødstrup af en af de måske mest komplette jernaldersamfund, der overhovedet er fundet, Vosnæs Gods unikke herregård og herregårds landskab og fredskove via eksisterende og ny etablerede vandre ruter med information, historisk og natur information via diskret opsatte QR koder. Kunne laves i samarbejde med Skødstrup Fællesråd og Vosnæs og med allerede eksisterende frivilliges hjælp.

Fordele og ulemper

Hvilke gevinster forventes der af projektet og hvilke potentielle udfordringer rummer projektet?

Lokal samfundet og Vosnæs vil kunne samarbejde og dele viden om området og sammen beskytte natur og historiske fortidsminder. Nye tiltage vil kunne deles og forståelsen for at Vosnæs også er en kommerciel produktions enhed forbederes.

Betydning:

Hvem er projektet for?

Hvilken værdi skaber projektet

Lokale og fra hele landet, skolebørn, studerende, historie og natur elskende mennesker generelt

Kendskab til vores natur og historie lokalt og generel og specifik vejledning i at bevæge os i naturen uden samtidig at skade den.

Kranpladser som naturelement

Formål

- Bepantning omkring de tre kranpladser ved hver deres vindmølle for at skærme disse grå stabilgrusflader. Det vil tjene som en trædesten for dyr og planter i den omkringliggende store monokultur.
- Selve kranpladsen, som benyttes under møllens konstruktion, vedligehold og nedlæggelse, vil være ekstrem næringsfattig og vil som tiden går også få sit liv, hvis man ikke forhindrer det. Gruset ønskes friholdt for kemisk rengøring - og skal man af vedligeholdelsesmæssige grunde holde naturen lidt i skak, skal det ske mekanisk.
- Fundne sten i anlægsarbejdet bunkes for at opnå endnu en naturtype

Beskrivelse:

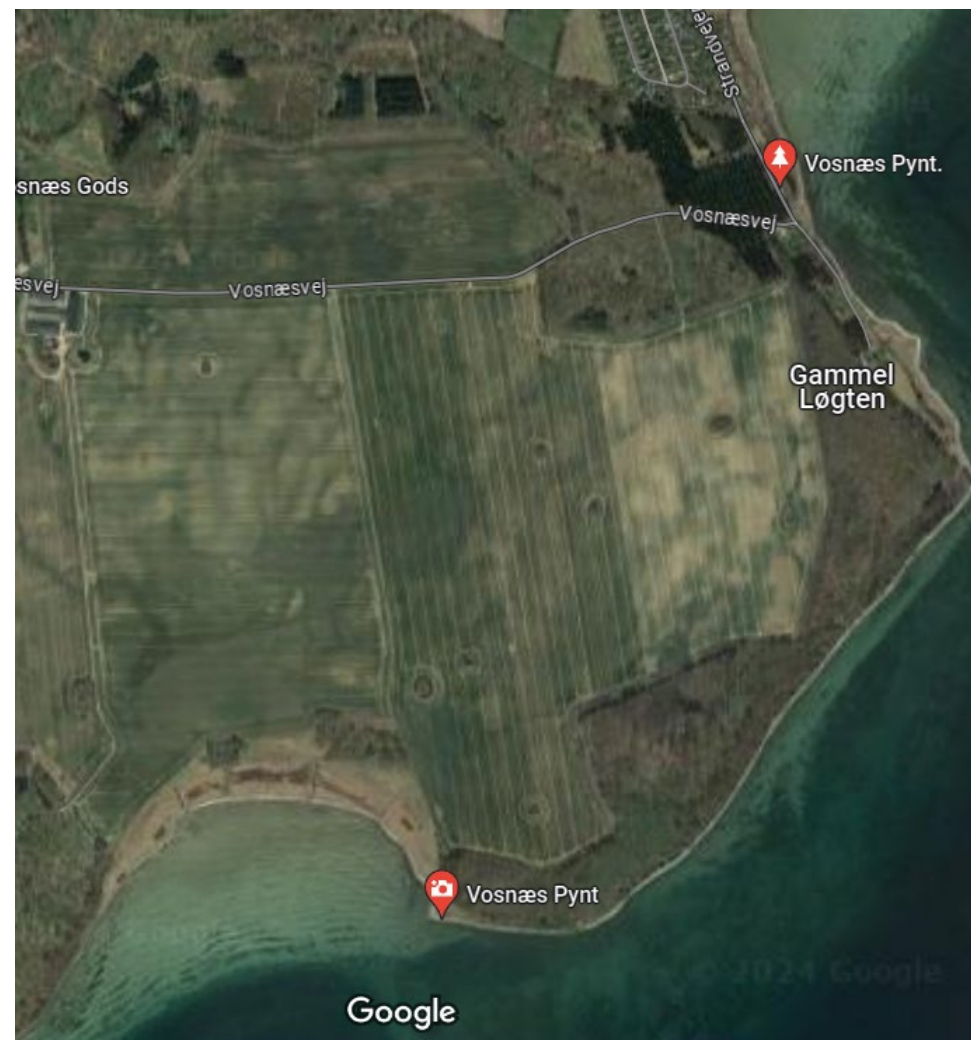
- Blandet hegn som landskabselement og som stykker smånatur.
- Stabilgrusets meget fattige overflade er en speciel biotop. Vi mener at vide, at mani UK har haft som lovkrav at dække pladsen med et tyndt lag jord og så vilde hjemmehørende arter af planter deri. Erfaringen viser, at det skal være et TYNDT lag af NÆRINGSFATTIG jord - og at man skal holde en parkeringsplads fri for dette lag, så der er parkering for en bil i det almindelige arbejde med møllen (4m x 6m)
- Bunke af sten på hver kranplads med sten fra udgravning til sokkel og kranplads

Fordele/ulemper:

- + Skjule rektangulære stabilgrusfelter
- + Trædesten for frø og dyr
- + Høst af frugt og nødder til bl.a. sankning.
- + Farver i landskabet ved valg af planter
- - mindre landbrugsjord

Betydning:

- Vigtigt for naturen
- Projektet er for besøgende og naturen.
- Visuel opblødning af kranpladsens udtryk. Let stiadgang til anden vild natur




Vådlægning

Formål:

- Undgå gødning samt fastholde kul i jorden.
- Undgå udvaskning ved stop af gødning.
- Afbrænding af kul i jord stoppes.

Betydning:

- Vigtigt for naturen og sikring af kvaliteten i bugten.



Den videre proces

- Der sendes en evaluering ud til deltagerne, da vi ikke nåede det til mødet.
- Der var stor interesse hos deltagerne for at blive involveret i den kommende proces, hvor opsamlingen fra arbejdsgruppemøderne skal indgå som et bilag i det prioriteringsnotat, der sendes ind til Rådmanden. Deltagerne får mulighed for at kommentere på opsamlingen, før det sendes afsted, da det er deres egne ord og ideer, der formidles videre.
- Der blev ligeledes diskuteret muligheden for at blive orienteret og involveret i en vis grad i selve udarbejdelsen af miljøkonsekvensrapporten. Forvaltningen undersøger nærmere, hvordan det vil kunne fungere i praksis og samtidig sikre en tilgængelighed for alle og ikke kun deltagerne i arbejdsgruppen.
- Opsamlinger og andet fra arbejdsgrupperne bliver offentliggjort på projektets [hjemmeside](#)