


VURDERINGSRAPPORT

Møllevejen 21, 23, 25, 27
8000 Aarhus C
Sagsnummer 624-8033



Vurdering af grundens kontantværdi i ubebygget stand

INDHOLD

Side	VURDERINGSFORRETNING
3	Ejendommen
3	Ejerforhold
3	Rekvirent
3	Formål
3	Vurderingsmægler
Side	TEMA / FORUDSÆTNINGER
4	Tema for vurderingen
4	Forudsætninger
Side	VURDERING
5	Beregning af byggeretsværdien
Side	FAKTA
6	Ejendommen
6	Offentlige forhold / planer
6	Tingbog og servitutter
Side	BILAG / HABILITET / COPYRIGHT
7	Bilag
7	Habilitet
7	Copyright
7	Underskrift
Side	KORT
8	Kort
8	Kort
Side	KONTAKTINFORMATION
9	Kontakt

VURDERINGSFORRETNING

Ejendommen

Møllevejen 21, 23, 25, 27, 8000 Aarhus C

Ejerforhold

Hovedejendom opdelt i ejerlejligheder

Rekvirent

Aarhus Kommune
Teknik og Miljø
Opkøb og Grundsalg
Karen Blixens Boulevard 7
8220 Brabrand
Mail: tilbagekoebsklausul@mtm.aarhus.dk

Formål

Formålet med vurderingen er at fastslå grundarealets kontantværdi på vurderingsdatoen uden hensyntagen til den aktuelle bebyggelse og den tinglyste tilbagekøbsklausul.

Vurderingsmægler

Engel & Völkers Commercial
Nørre Allé 70G
8000 Aarhus C
Jan Hougaard
Tlf.: 53 77 37 22
Mail: jan.hougaard@engelvoelkers.com

TEMA / FORUDSÆTNING

Tema for vurderingen

Vurderingen er foretaget ud fra nedenstående vurderingstema:

Grundarealet vurderes som nuværende markedsværdi for en ubebygget grund.

Der tages således ikke hensyn til hverken den nuværende bebyggelse på ejendommen, hjemfaldsklausulen eller eventuelle planer om omdannelse af plangrundlaget for området. I øvrigt anvendes gængse principper for objektiv vurdering af fast ejendom.

Forudsætninger

Ved besvarelsen af det opstillede vurderingstema forudsættes:

- at rekvirenten ved levering af bilagsmateriale derved har opfyldt sin oplysningspligt, i henhold til sædvane, overfor vurderingsmanden,
- at vurderingssummerne beregnes på baggrund af gældende kommune- og lokalplaners bestemmelse om maksimale bebyggelsesprocenter,
- at der ikke hos offentlige myndigheder eller i ejer-/grundejerforeninger er pålagt udgift til vej, vand, kloak, varme m.m., samt at der ikke overtages gæld udenfor købesummerne,
- at de på ejendommen værende bygninger mv. ikke er medregnet i vurderingerne i hverken opad- eller nedadgående retning, samt at eventuelle omkostninger til nedrivning og bortskaffelse ikke er medregnet i priserne,
- at ejendommens servitutter, brugsrettigheder og / eller andre byrder ikke på nogen måde begrænser ejendommens værdi i forbindelse med den fremtidige anvendelse,
- at ejendommens jordbunds- og dræningsforhold ikke er til hinder for en normal fæstning og udnyttelse,
- at der er eller kan etableres rimelige tilkørselsforhold til ejendommene,
- at byggemulighederne ikke er væsentligt begrænset af byggelinjer o.lign.,
- at der ikke på ejendommene findes miljøforurening af nogen art i et sådant omfang, at det påvirker værdiansættelsen,
- at der ikke verserer sager og / eller påbud vedrørende ejendommene,
- at ejendommens værdi er fastsat ud fra de nugældende markedsvilkår samt kurs- og renteniveau,
- at salg af grundarealerne vil blive belastet af købsmoms,
- at der ikke tages højde for eventuelle omkostninger til byggemodning, herunder tilslutning mv.,
- at parkering etableres på terræn eller på anden vis, der ikke påvirker vurderingens økonomiske resultat,
- at der i udnyttelsen af byggeretten ikke skal disponeres arealer til almennyttigt byggeri, samt
- at der fra Aarhus Kommune stilles krav om, at mindst 30 % af det samlede boligareal skal disponeres til boliger på minimum 80 m².

VURDERING

På grundlag af de foreliggende oplysninger samt diverse beregninger, ansættes ejendommens kontant markedsværdi, med udgangspunkt i dagens marked for denne type ejendom og i øvrigt som ejendommen er og forefindes, efter vort bedste skøn og overbevisning til

Kr. 24.470.160

Beregning af byggeretsværdien

Møllevejen 21, 23, 25, 27

Etagemeter

3.289

		Pr. m²	I alt
Anslået markedsleje		kr. 1.700	
Anslået driftsudgift		kr. 250	
Nettolejeværdi		kr. 1.450	
Anslået økonomi, udlejningsejendom			
Ved et forventet afkastkrav på 4,13 % udgør salgsprisen inkl. moms		kr. 35.152	
Opførelsesomkostninger:			
Byggeudgift, entreprenør	kr. 17.500		
Diverse tilsyn, teknisk bistand, salg m.v.	kr. 2.200		
Risiko- og udviklingspræmie, 17,5% af salgspris	kr. 6.152	kr. 25.852	
Anslået byggeretsværdi inkl. moms		kr. 9.300	
Anslået byggeretsværdi ekskl. moms		kr. 7.440	kr. 24.470.160

FAKTA

Ejendommen

Beliggende	Møllevejen 21, 23, 25, 27, 8000 Aarhus C
Kommune	Aarhus
Region	Region Midtjylland
Zonestatus	Byzone
Vejforhold	Offentlig

Anvendelse

Ejendomstype	Etageboligbygning
--------------	-------------------

Matr. nr.

Areal

1987 a Århus Bygrunde

1.775 m²

Ejendommen er centralt beliggende i forhold til Aarhus Universitet, er nærmeste nabo til Den Gamle By og Botanisk Have samt kun et par hundrede meter fra Vestergade og Ceresbyen.

Der vil fra mange lejligheder være mulighed for udsigt over byen.

Offentlige forhold / planer

Ejendommen er omfattet af kommuneplan for Aarhus Kommune, ramme 030218BO, der bl.a. bestemmer følgende:

Områdets anvendelse er fastlagt til boligformål i form af etagebebyggelse.

I tilknytning til boligerne og på friarealer kan opføres og indrettes lokaler til fællesfaciliteter for områdets beboere. Som hovedregel kan der etableres institutioner, faciliteter til fritids- og kulturformål og lignende, mindre fremstillings- og servicevirksomheder og lignende, som naturligt kan indpasses i boligområdet uden nævneværdige gener for omgivelserne. Når disse former for anvendelser etableres, udvider eller ændrer benyttelse, må det lokale vejnet ikke belastes nævneværdigt mere. Områdets præg af boligområde skal bibeholdes, og der skal derfor ske en tilpasning til omgivelserne med særlig hensyn til bygningernes størrelse, deres udformning, samt parkering og adgangsforhold. Hensynet til den arkitektoniske helhedsvirkning skal være bestemmende for, hvilket etageantal og hvilken husdybde der konkret kan tillades på den enkelte ejendom. Normalt kan hushøjde og husdybde på nabobebyggelsen ikke overskrides. Såfremt nabobebyggelsen ikke har samme højde eller husdybde, vil den konkrete bygningshøjde eller husdybde blive fastlagt på baggrund af en vurdering af områdets generelle træk. I forbindelse med byfornyelse kan der punktvis tillades en mindre overskridelse af husdybden. I karrébebyggelsen tilstræbes en god helhedsvirkning mod såvel gadesiden som gårdsiden. Ved nybyggeri og byggearbejder, der berører bebyggelsens ydre, kan der derfor stilles særlige krav til bygningernes proportionering, taghældning, tagkviste, materialevalg m.v. Tekniske installationer skal som udgangspunkt placeres inden for bygningernes højde- og dybdeprofil. Såfremt fællesfaciliteter, for eksempel cykelskure og lignende, ikke kan indrettes i eksisterende forhusbebyggelse, kan disse tilvejebringes i mindre omfang ved opførelse af ny bebyggelse i gårdrummet. Ny bebyggelse i gårdrum i øvrigt kan kun finde sted efter en samlet plan for gårdarealet. Inden for Ringgaden må der etableres butikker på op til 1.000 m², når det vurderes hensigtsmæssigt til lokal forsyning.

Maksimalt antal etager er 5.

Maksimal husdybde er 10 m.

Der henvises i øvrigt til kommuneplanen for det fulde indhold.

Tingbog og servitutter

Der er på hovedejendommen tinglyst følgende servitutter:

- Nr. 1 lyst 20.12.1888 – Dok om bebyggelse, benyttelse mv
- Nr. 2 lyst 10.09.1935 – Dok om bebyggelse, benyttelse mv
- Nr. 3 lyst 07.04.1970 – Dok om bebyggelse, benyttelse mv
- Nr. 4 lyst 07.04.1970 – Dok om grundens evt tilbagegang til kommunens år 2060
- Nr. 5 lyst 08.04.1970 – Dok om beboelse/delvist forbud herimod mv
- Nr. 6 lyst 14.01.1987 – Vedtægter for ejerforening
- Nr. 7 lyst 27.06.2018 – Deklaration beplantning mv
- Nr. 8 lyst 03.09.2019 – Deklaration om byggeretslig skel
- Nr. 9 lyst 09.10.2019 – Deklaration om byggeretslig skel

Der henvises til ejendommens blad i tingbogen.

BILAG / HABILITET / COPYRIGHT

Bilag

Indhentede dokumenter / oplysninger:

- Tingbogsattest
- Kommuneplan for Aarhus Kommune

Habilitet

Denne vurdering er foretaget ud fra mit indgående kendskab til omsætning af denne type ejendomme, og i øvrigt efter skøn og bedste overbevisning.


Samtidig erklærer undertegnede ejendomsmægler, at jeg ikke har personlig tilknytning til ejeren eller parter i sagen, ligesom jeg ikke har personlig interesse i vurderingssummens størrelse.

Copyright

Vurderingen må ikke uden skriftlig tilladelse fra Engel & Völkers Commercial benyttes af andre end rekvirenten, til andre formål end angivet eller i øvrigt gengives helt eller delvist.

Underskrift

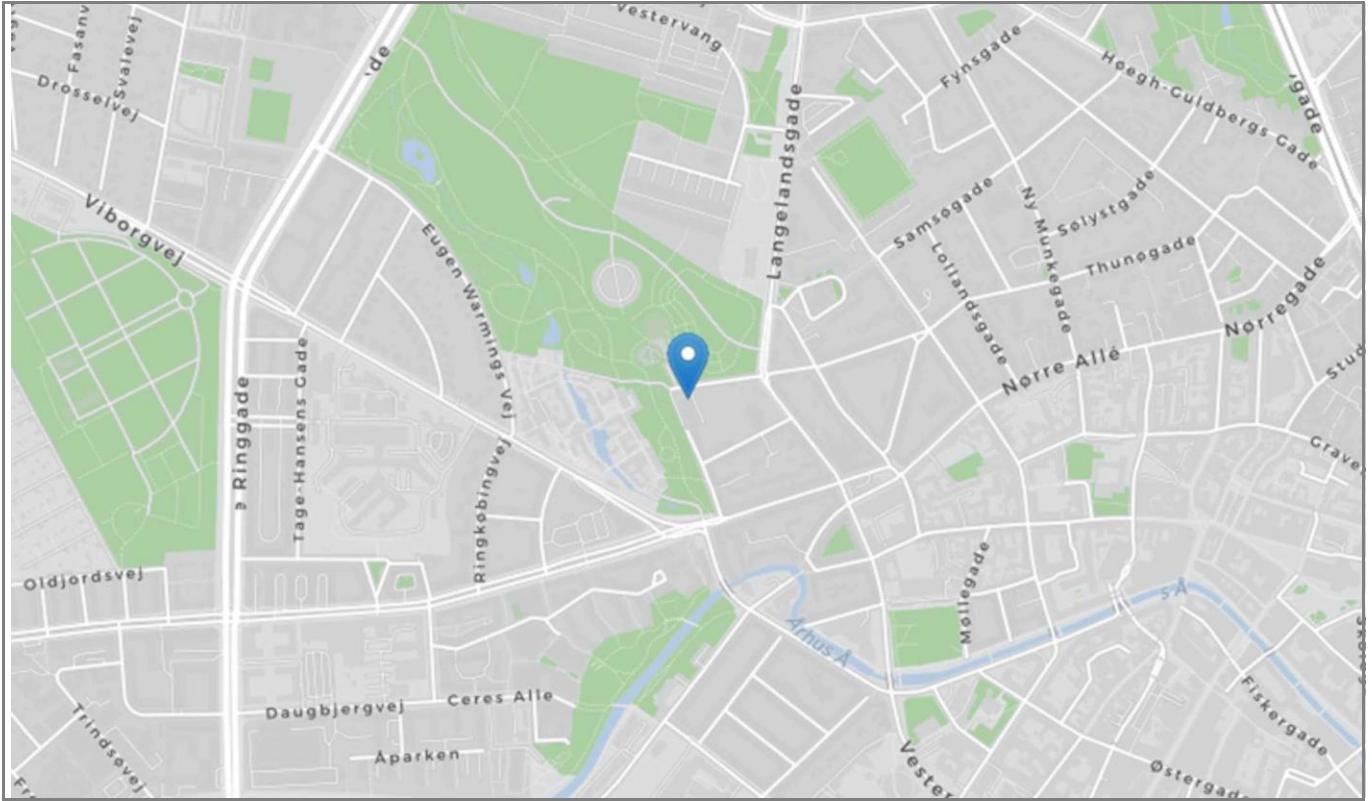
Aarhus C, september 2024



Engel & Völkers Commercial
Direktør Jan Hougaard
Nørre Allé 70G, 8000 Aarhus C

KORT

Kort



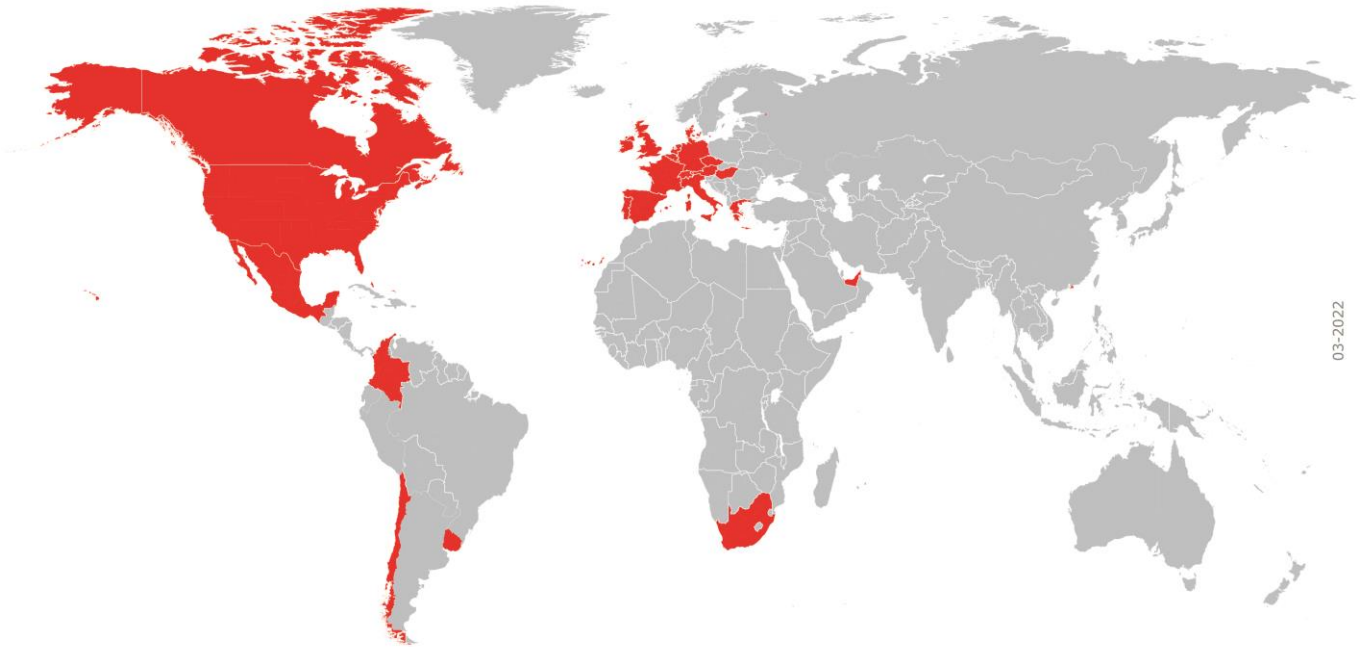
Kort



KONTAKT

Jan Hougaard
Direktør
Mobil: 53 77 37 22
Tlf.: 86 19 03 00
E-mail: jan.hougaard@engelvoelkers.com

ENGEL & VÖLKERS COMMERCIAL



Engel & Völkers er grundlagt i 1977 og opererer i over 35 lande på fem kontinenter. Virksomheden har over 900 forretninger i verden og beskæftiger ca. 15.000 medarbejdere.

Engel & Völkers er en af verdens førende servicevirksomheder, der er specialiseret i mæglervirksomhed af premium-ejendomme, erhvervsejendomme, lystbåde og fly.

I Danmark har vi 5 afdelinger, hvor vi som erhvervsmæglere arbejder med salg, udlejning, vurdering og rådgivning inden for alle typer investeringsejendomme og erhvervsejendomme.

Vi løser opgaver både lokalt og i samarbejde på tværs af landet, og gennem vores internationale netværk samarbejder vi med udenlandske investorer og virksomheder.