




NOTE:

E-10159/ H-TV-0101 B

Alle ubenævnte mål er i meter.
Koordinatsystem er DKTM2

SIGNATURER:

-  Linjeføring, Dobbeltrettet cykelsti, Beder Landevej
-  Stigeometri
-  Bering Beder Vejen geometri

FORLØBIGT TRYK



Aarhus Kommune
Teknik og Miljø
Anlæg

Dobbeltrettet cykelsti langs Beder Landevej
Detailprojekt for dobbeltrettet cykelsti ved Beder Landevej
Oversigtsplan



Olof Palmes Allé 22
DK-8200 Aarhus N
Tlf. +45 5161 1000
Fax +45 5161 1001
www.ramboll.dk

Afd.: 1100035293
Konst./Tegn.: MBJEN
Kontrol/Godk.: RAMC JOCK

Mål: 1:10000
Dato: Februar 2022
Rev. dato:

Tegning nr. E-10159/
Rev. H-TV-0101B