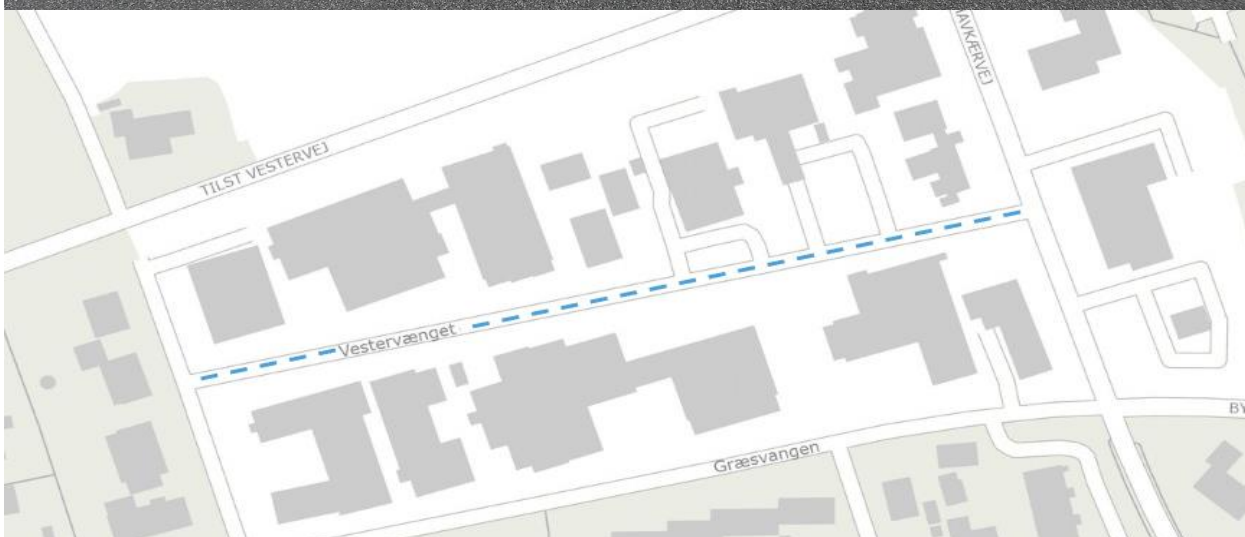



Endelig Tilstandsrapport

Vestervænget



TEKNIK OG MILJØ
Aarhus Kommune


Endelig Tilstandsrapport



TEKNIK OG MILJØ
Aarhus Kommune

Udarbejdet i henhold til :

<https://www.aarhus.dk/media/12106/saadan-belyses-vejens-tilstand.pdf>

Vejnavn	Vestervænget
Vejnr.	7519142.0
Start ved	Havkærvej
Beskrivelse af vejanlægget	Nyt vejanlæg mod vest fra Havkærvej med syd til T-kryds. Granitkantsten og asfaltfortov i begge vejsider.
Resultat	Kan vejanlægget nedklassificeres i dets nuværende stand: <input checked="" type="checkbox"/> Ja <input type="checkbox"/> Nej Er der konstateret trafikfarlige forhold: <input type="checkbox"/> Ja <input checked="" type="checkbox"/> Nej Evt. andre forhold, som må udbedres før nedklassificering <input type="checkbox"/> Ja <input checked="" type="checkbox"/> Nej
Noter	Retablering efter ledningsgrave - er der løbende sager: <input type="checkbox"/> Ja <input checked="" type="checkbox"/> Nej <i>Oplysninger om konstaterede trafikfarlige forhold eller andre forhold, som må udbedres før nedklassificering, og forventet tidspunkt for istandsættelse.</i>
	Dato 10-10-2024  _____ Underskrift
	Dato _____ Underskrift

SWECO 

Bilag 1.1



TEKNIK OG MILJØ
Aarhus Kommune

Vejnavn	Vestervænget						
Vejnr.	7519142.0						
Start ved	Havkærvej						
Kørebane:							
<input checked="" type="checkbox"/>	Bituminøs belægning:	Egnet for nedklassificering:	Ja	X	Nej	Bilag 2	
<input type="checkbox"/>	Sten- og flisebelægning:	Egnet for nedklassificering:	Ja		Nej	Bilag 3	
<input type="checkbox"/>	Grusbelægning:	Istandsættelse jf. vejreglen for vedligehold af færdselsarealet					
Fortove / kantsten:							
<input checked="" type="checkbox"/>	Bituminøs belægning:	Egnet for nedklassificering:	Ja	X	Nej	Bilag 2	
<input checked="" type="checkbox"/>	Sten- og flisebelægning:	Egnet for nedklassificering:	Ja	X	Nej	Bilag 3	
<input type="checkbox"/>	Grusbelægning:	Istandsættelse jf. vejreglen for vedligehold af færdselsarealet					
Afvanding							
<input checked="" type="checkbox"/>	Brønde	Egnet for nedklassificering:	Ja	X	Nej	Bilag 4.1	
<input checked="" type="checkbox"/>	Ledninger	Egnet for nedklassificering:	Ja	X	Nej	Bilag 4.2	
<input type="checkbox"/>	Rabat/trug og grøft	Egnet for nedklassificering:	Ja		Nej	Bilag 4.3	
Vejens udstyr							
<input checked="" type="checkbox"/>	Autoværn, skilte, kørebaneafmærkning, små bygværker mv.		Egnet for nedklassificering:	Ja	X	Nej	Bilag 6
Øvrige forhold							
<input checked="" type="checkbox"/>	Bevoksning m.v.:	Er bevoksningen til fare eller gene for færdslen:	Ja		Nej	X	

Bilag 2.1

Vurderingsskema: asfaltbelægning Vej



TEKNIK OG MILJØ
Aarhus Kommune

	Vestervænget				
Vejnavn	Vejnr.	7519142.0			
Start ved	Havkærvej				
Areal	1645	m2.			
Vejlængde	241	m.			%
Trafikklasse	T2 let		Levetid ny	25,0	år.
			Levetid nu	18,0	år.
			Levetid efter udbedring af afskal. Og slaghuller	18,0	år.
					72,0
					72,0
Skadestype	Bedømmelse				
	Hvad registreres	Skadens omfang		Skades- faktor	Skadesgrad (4)
		Abs. Mål	%		
Langsgående revner	Samlet længde af langsgående revner bredere end 0.5 cm	5	m.	2,1	2
				af vejens længde	4,15
Samlingsrevner	Samlet længde af revner (bredere end 0.5 cm) der optræder i asfaltsamlinger	29	m.	12,0	1,5
				af vejens længde	18,05
Krakeleringer	Samlet areal af krakelerede områder	0	m2.	0,0	14
				af vejens areal	0,00
Afskalninger	Samlet areal af afskalninger	0	m2.	0,0	18
				af vejens areal	0,00
Slaghuller	Samlet areal af Slaghuller		m2.	0,0	30
				af vejens areal	0,00
Lunker og sætninger (1)	Samlet areal af områder med lunke og sætninger, der har en dybde på 2 cm eller mere	4	m2.	0,2	17
				af vejens areal	4,13
Sporkøring (2)	Samlet længde af sporkøring med en dybde på 2 cm eller mere	0	m.	0,0	1
				af vejens længde	
Udtørring (stentab)	Udtørring >= 70 % eller omfattende stentab	0	m2.	0,0	5
				af vejens areal	0,00
Lapper - pletvise	Samlet areal af lapper	0	m2.	0,0	8
				af vejens areal	0,00
Andre Lapper (3)	Samlet areal af lapper	17	m2.	1,0	1
				af vejens areal	1,03
	Skadessum total (5)				27,37
	Skadessum efter udbedring af slaghuller og afskalninger (6)				27,37

Bilag 2.1

Vurderingskema: asfaltbelægning



TEKNIK OG MILJØ
Aarhus Kommune

	Vestervænget				
Vejnavn	Vejnr.	7519142.0			
Start ved	Havkærvej				
Areal	844	m2.			
Vejlængde	241	m.			%
Trafikklasse	T0		Levetid ny	28,0	år.
			Levetid nu	22,3	år.
			Levetid efter udbedring af afskal. Og slaghuller	22,3	år.
					79,7
					79,7
Skadestype	Bedømmelse				
	Hvad registreres	Skadens omfang		Skades- faktor	Skadesgrad (4)
		Abs. Mål	%		
Langsgående revner	Samlet længde af langsgående revner bredere end 0.5 cm	0	m.	0,0	2
				af vejens længde	0,00
Samlingsrevner	Samlet længde af revner (bredere end 0.5 cm) der optræder i asfaltsamlinger	3	m.	1,2	1,5
				af vejens længde	1,87
Krakeleringer	Samlet areal af krakelerede områder	0	m2.	0,0	14
				af vejens areal	0,00
Afskalninger	Samlet areal af afskalninger	0	m2.	0,0	18
				af vejens areal	0,00
Slaghuller	Samlet areal af Slaghuller	0	m2.	0,0	30
				af vejens areal	0,00
Lunker og sætninger (1)	Samlet areal af områder med lunke og sætninger, der har en dybde på 2 cm eller mere	0	m2.	0,0	17
				af vejens areal	0,00
Sporkøring (2)	Samlet længde af sporkøring med en dybde på 2 cm eller mere	0	m.	0,0	1
				af vejens længde	
Udtørring (stentab)	Udtørring >= 70 % eller omfattende stentab	0	m2.	0,0	5
				af vejens areal	0,00
Lapper - pletvise	Samlet areal af lapper	0	m2.	0,0	8
				af vejens areal	0,00
Andre Lapper (3)	Samlet areal af lapper	16	m2.	1,9	1
				af vejens areal	1,90
	Skadessum total (5)				3,76
	Skadessum efter udbedring af slaghuller og afskalninger (6)				3,76

Bilag 3

Eftersyn: Sten - og flisebelægninger



TEKNIK OG MILJØ
Aarhus Kommune

Vejnavn	Vestervænget		
Vejnr.	7519142.0		
Start ved	Havkærvej		
Egnethed for nedklassificering:			
Overholder tilstanden af alle elementer de anførte krav:	<input checked="" type="checkbox"/> Ja	<input type="checkbox"/> Nej	
Er der konstateret trafikfarlige forhold:	<input type="checkbox"/> Ja	<input checked="" type="checkbox"/> Nej	
Påtænkte udbedringsarbejder: (Afskælninger og slaghuller skal altid udbedres inden aflevering)			
Besigtigelse			
Dato:	<u>25/07/2024</u>		Initialer: <u>JPP</u>
Besigtigelsesform	Visuel	X Foto	Videoptagelse Andet _____
Beskrivelse af type, beliggenhed og omfang:			
	Sider m fortov/kantsten		Rækker fliser
Fortovslængde:	0	0 meter	Antal fliser 0 0 Stk.
Fortovsareal:		0 m2.	
Kantstenslængde:	2	241 meter	Antal kantsten 482 Stk.
Antal nedløbsriste:		0	
År for Etablering (hvis kendt):		_____	
(Evt henvisning til tegning/bilag)			
Klassificering i henhold til trafikbelastning:			
Trafikklasse	T0		
T0 =	Fortove og cykelstier		
T1 =	Mindre end 1 lastbil på vejen pr. døgn		
T2 let =	1 - 10 lastbiler på vejen pr. døgn		
T2 tung =	1 - 10 lastbiler på vejen pr. døgn		

Bilag 3.1

Vurderingskema: Sten- og flisebelægninger

Fortov



TEKNIK OG MILJØ
Aarhus Kommune

Vejnavn	Vestervænget				
Vejnr.	7519142.0				
Start ved	Havkærvej				
Besigtigelse	Dato:	25/07/2024		Initialer:	JPP
Besigtigelsesform	Visuel	X	Foto	Videoptagelse	Andet _____
Skadestyper	Bedømmelse (1)				Bemærkninger
	Alvorlighed	Omfang		Krav	
		Abs. Mål	%		
Kanter	Kant > 3 cm	m 0	0	Må ikke forekomme	
Lunker og sætninger	Dybde > 4 cm	m ² 0	0	Max 10 %	
Knækkede fliser	Alle	Stk 0	0	Max 25 %	
Afskalninger	Alle	Stk 0	0	Max 10 %	
Manglende sten og fliser	Alle	Stk 0	0	Må ikke forekomme	
Manglende fugemateriale	Dybde > 2 cm	m ² 0	0	Max 2 %	
Defekte kantsten (2)	Skadestype 1	Stk 0	0	Må ikke forekomme	
Ujævnt kantstensforløb (3)	Vertikalt > 2 cm	0	0	Må ikke forekomme	
	Horisontalt > 5 cm	0	0		
Ujævnt kantstensforløb (4)	Bortledning af vand til riste	m	0	Ingen opstuvning over kantsten	
		0	0		
Skader ved riste, dæksler o.l.	Alle	Stk 0	0	Skal kunne afvande	
Noter:					
<p>Trafikklasse TO</p> <p>TO = Fortove og cykelstier</p>					

Bilag 3.1

Ikke relevant

Vurderingskema: Sten- og flisebelægninger

Vej



TEKNIK OG MILJØ
Aarhus Kommune

Skemaet er ikke relevant for strækningen

Vejnavn					
Vejnr.					
Start ved					
Besigtigelse		25/07/2024		Initialer: JPP	
Besigtigelsesform				Videoptagelse Andet	
Skadestyper	Alvorlighed	(1)		Bemærkninger	
		ng	%		
Kanter	Kant > 3 cm			Må ikke forekomme	
Lunker og sætninger	Dybde > 4 cm			Max 10 %	
Knækkede fliser	Alle			%	
Afskalninger	Alle				
Manglende sten og fliser	Alle	Stk	0		
Manglende fugemateriale	Dybde > 2 cm	m2	0		
Defekte kantsten (2)	Skadestype 1	Stk	0	Må ikke forekomme	
Ujævnt kantstensforløb (3)	Vertikalt > 2 cm		0	Må ikke forekomme	
	Horisontalt > 5 cm		0		
Ujævnt kantstensforløb (4)	Bortledning af vand til riste	m	0	Ingen opstuvning over kantsten	
			0		
Skader ved riste, dæksler o.l.	Alle	Stk	0	Skal kunne afvande	
Noter:					
Trafikklasse T0					
T0 = Fortove og cykelstier					

Bilag 4.1

Eftersyn: Afvanding - Nedløbsbrønde



TEKNIK OG MILJØ
Aarhus Kommune

Vejnavn	Vestervænget		
Vejnr.	7519142.0		
Start ved	Havkærvej		
Egnethed for nedklassificering:			
Kan tilstanden af alle elementer placeres i kategori (a) eller (b):			
	<input checked="" type="checkbox"/> Ja	<input type="checkbox"/> Nej	
Er der konstateret trafikfarlige forhold:			
	<input type="checkbox"/> Ja	<input checked="" type="checkbox"/> Nej	
Påtænkte udbedringsarbejder:			
Besigtigelse	Dato:	<u>25/07/2024</u>	Initialer: <u>JPP</u>
Besigtigelsesform	Visuel	X Foto	Videoptagelse Andet _____
Beskrivelse af type , dimension, beliggenhed og omfang:			
Årstal for etablering: <u>Ukendt</u>			
(Evt henvisning til tegning/bilag)			
Tilstand:			
	Materiale:	Tilstand(1):	Bemærkning:
Rist		<input checked="" type="checkbox"/> (a) God, som ny <input type="checkbox"/> (b) Mindre god, men funktionsduelig <input type="checkbox"/> (c) Dårlig, ikke funktionsduelig	1 3
Brønddel	<input type="checkbox"/> Plast <input checked="" type="checkbox"/> Beton <input type="checkbox"/> Andet	<input type="checkbox"/> (a) God, som ny <input checked="" type="checkbox"/> (b) Mindre god, men funktionsduelig <input type="checkbox"/> (c) Dårlig, ikke funktionsduelig	<input type="text" value=""/> stk. plast <input type="text" value="7"/> stk. beton
Noter:			

Bilag 4.2

Eftersyn: Afvanding - Stikledninger



TEKNIK OG MILJØ
Aarhus Kommune

Vejnavn	Vestervænget		
Vejnr.	7519142.0		
Start ved	Havkærvej		
Egnethed for nedklassificering:			
Kan tilstanden af alle elementer placeres i kategori (a) eller (b): <input checked="" type="checkbox"/> Ja <input type="checkbox"/> Nej			
Er der konstateret trafikfarlige forhold: <input type="checkbox"/> Ja <input checked="" type="checkbox"/> Nej			
Påtænkte udbedringsarbejder:			
Besigtigelse	Dato:	<u>25/07/2024</u>	Initialer: <u>JPP</u>
Besigtigelsesform	Visuel	X Foto	Videoptagelse Andet _____
Beskrivelse af type , dimension , beliggenhed og omfang:			
Årstal for etablering: <u>Ukendt</u>			
(Evt henvisning til tegning/bilag)			
Tilstand:			
	Materiale:	Tilstand(1):	Bemærkning:
Stikledning	<input type="checkbox"/> Plast <input checked="" type="checkbox"/> Beton <input type="checkbox"/> Andet	<input type="checkbox"/> (a) God, som ny <input checked="" type="checkbox"/> (b) Mindre god, men funktionsduelig <input type="checkbox"/> (c) Dårlig, ikke funktionsduelig	
Drænledning	<input type="checkbox"/> Plast <input type="checkbox"/> Beton <input type="checkbox"/> Andet	<input type="checkbox"/> (a) God, som ny <input type="checkbox"/> (b) Mindre god, men funktionsduelig <input type="checkbox"/> (c) Dårlig, ikke funktionsduelig	
Noter:			
Afvandesoverfladevand fra tilstødende ejendomme til grøft, trug eller rabat: <input type="checkbox"/> Ja <input checked="" type="checkbox"/> Nej			

Bilag 4.3
Ikke relevant
Eftersyn: Afvanding - rabatter og grøfter



TEKNIK OG MILJØ
Aarhus Kommune

Vejnavn	Vestervær		
Vejnr.	75191		
Start ved	H		
Egnethed for nedklassificering			
Kan tilstanden af alle elementer på (a) og (b):		<input type="checkbox"/> Ja	<input type="checkbox"/> Nej
Er der konstateret trafikfarlige forhold:		<input type="checkbox"/> Ja	<input type="checkbox"/> Nej
Påtænkte udbedningsarbejder:			
Besigtigelse	Dato:	25/	Initialer: JPP
Besigtigelsesform	Visuel	Foto	Optagelse Andet
Beskrivelse af type , dimension, beliggenhed og omfang:			
Årstal for etablering: _____			
(Evt henvisning til tegning/bilag)			
Tilstand:			
	Materiale:	Tilstand(1):	Bemærkning:
Rabat/trug:		<input type="checkbox"/> (a) God, som ny <input type="checkbox"/> (b) Mindre god, men funktionsduelig <input type="checkbox"/> (c) Dårlig, ikke funktionsduelig	
Grøft:		<input type="checkbox"/> (a) God, som ny <input type="checkbox"/> (b) Mindre god, men funktionsduelig <input type="checkbox"/> (c) Dårlig, ikke funktionsduelig	
Noter:			

Skemaet er ikke relevant for strækningen

Bilag 6

Eftersyn: Vejens udstyr



TEKNIK OG MILJØ
Aarhus Kommune

Vejnavn	Vestervænget		
Vejnr.	7519142.0		
Start ved	Havkærvej		
Egnethed for nedklassificering:			
Kan tilstanden af alle elementer placeres i kategori (a) eller (b):			
	<input checked="" type="checkbox"/> Ja	<input type="checkbox"/> Nej	
Er der konstateret trafikfarlige forhold:			
	<input type="checkbox"/> Ja	<input checked="" type="checkbox"/> Nej	
Påtænkte udbedningsarbejder:			
Besigtigelse	Dato:	<u>25/07/2024</u>	Initialer: <u>JPP</u>
Besigtigelsesform	Visuel	X	Foto
			Videoptagelse
			Andet _____
Beskrivelse af element:			
Årstal for etablering: <u>Ukendt</u>			
(Evt henvisning til tegning/bilag)			
Tilstand:			
<input checked="" type="checkbox"/> (a) God, som ny	Omfang (%):	<u>100</u>	Bemærkning:
<input type="checkbox"/> (b) Mindre god, men funktionsduelig		_____	<u>Vejskilte og vejafmærkning</u>
<input type="checkbox"/> (c) Dårlig, ikke funktionsduelig		_____	_____
Noter:			