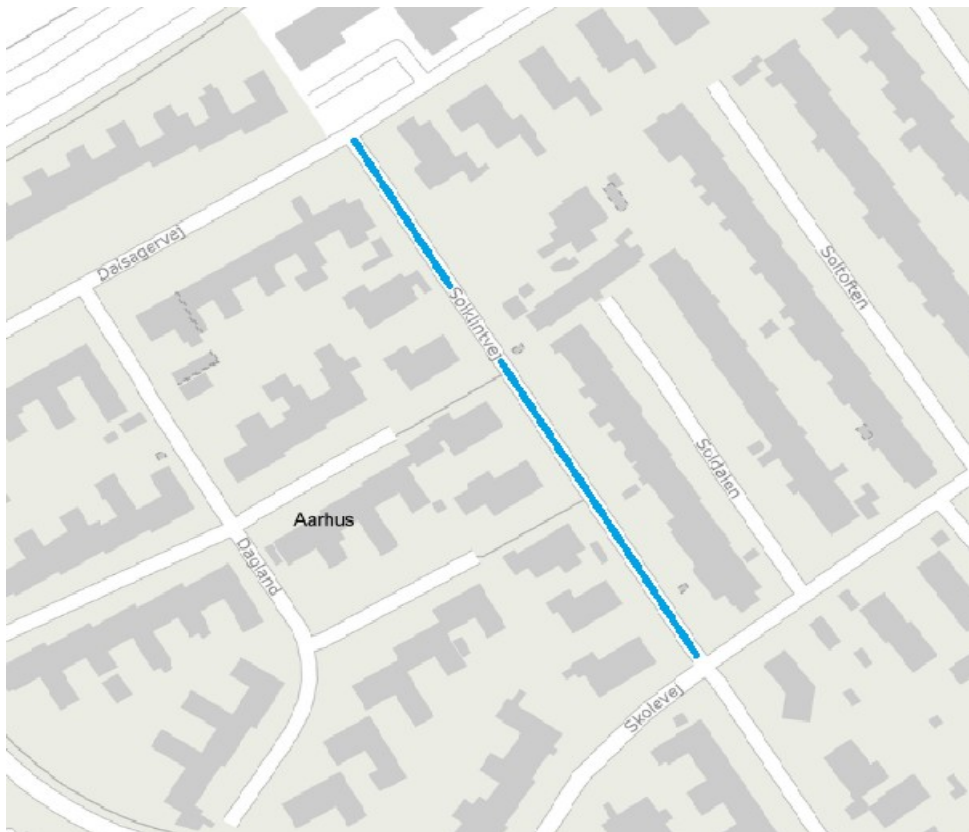


Foreløbig tilstandsrapport

Solklintvej 6-18



TEKNIK OG MILJØ
Aarhus Kommune



Tilstandsrapport



TEKNIK OG MILJØ
Aarhus Kommune

Udarbejdet i henhold til :

<https://www.aarhus.dk/media/12106/saadan-belyses-vejens-tilstand.pdf>

Vejnavn	Solklintvej 6-18
Vejnr.	7517680,1
Start ved	Dalsagervej
Beskrivelse af vejanlægget	Vej mod sydøst fra Dalsagervej til Skolevej
Resultat	<p>Kan vejanlægget nedklassificeres i dets nuværende stand: <input type="checkbox"/> Ja <input checked="" type="checkbox"/> Nej</p> <p>Er der konstateret trafikfarlige forhold: <input type="checkbox"/> Ja <input checked="" type="checkbox"/> Nej</p> <p>Evt. andre forhold, som må udbedres før nedklassificering <input type="checkbox"/> Ja <input checked="" type="checkbox"/> Nej</p>
Noter	<p>Retablering efter ledningsgrave - er der løbende sager: <input type="checkbox"/> Ja <input checked="" type="checkbox"/> Nej</p> <p><i>Oplysninger om konstaterede trafikfarlige forhold eller andre forhold, som må udbedres før nedklassificering, og forventet tidspunkt for istandsættelse.</i></p> <p>2 kantsten skal skiftes.</p> <p><u>Aarhus Kommunes kommentar:</u></p>
	Dato 13/3/2025
	 _____ Underskrift
	
	Dato
	_____ Underskrift

Bilag 1.1



TEKNIK OG MILJØ
Aarhus Kommune

Vejnavn	Solklintvej 6-18						
Vejnr.	7517680,1						
Start ved	Dalsagervej						
Kørebane:							
<input checked="" type="checkbox"/>	Bituminøs belægning:	Egnet for nedklassificering:	Ja	X	Nej	Bilag 2	
<input type="checkbox"/>	Sten- og flisebelægning:	Egnet for nedklassificering:	Ja		Nej	Bilag 3	
<input type="checkbox"/>	Grusbelægning:	Istandsættelse jf. vejreglen for vedligehold af færdselsarealet					
Fortove / kantsten:							
<input type="checkbox"/>	Bituminøs belægning:	Egnet for nedklassificering:	Ja		Nej	Bilag 2	
<input checked="" type="checkbox"/>	Sten- og flisebelægning:	Egnet for nedklassificering:	Ja		Nej	X	Bilag 3
<input type="checkbox"/>	Grusbelægning:	Istandsættelse jf. vejreglen for vedligehold af færdselsarealet					
Afvanding							
<input checked="" type="checkbox"/>	Brønde	Egnet for nedklassificering:	Ja	X	Nej	Bilag 4.1	
<input checked="" type="checkbox"/>	Ledninger	Egnet for nedklassificering:	Ja	X	Nej	Bilag 4.2	
<input type="checkbox"/>	Rabat/trug og grøft	Egnet for nedklassificering:	Ja		Nej	Bilag 4.3	
Vejens udstyr							
<input checked="" type="checkbox"/>	Autoværn, skilte, kørebaneafmærkning, små bygværker mv.		Egnet for nedklassificering:	Ja	X	Nej	Bilag 6
Øvrige forhold							
<input checked="" type="checkbox"/>	Bevoksning m.v.:	Er bevoksningen til fare eller gene for færdslen:		Ja		Nej	X

Bilag 2

Eftersyn: Bituminøse belægninger



TEKNIK OG MILJØ
Aarhus Kommune

Vejnavn	Solklintvej 6-18		
Vejnr.	7517680,1		
Start ved	Dalsagervej		
Egnethed for nedklassificering:			
Beregnet restlevetid efter udbedring af slaghuller og afskalninger:	66,6 %		
Er den beregnede restlevetid efter udbedring af slaghuller og afskalninger større end 25 % af den teoretiske, tekniske levetid:	<input checked="" type="checkbox"/> Ja	<input type="checkbox"/> Nej	
Er der konstateret trafikfarlige forhold:	<input type="checkbox"/> Ja	<input checked="" type="checkbox"/> Nej	
Påtænkte udbedringsarbejder:			
(Afskalninger og slaghuller skal altid udbedres inden aflevering)			
<u>Aarhus Kommunes kommentar:</u>			
Besigtigelse	Dato:	<u>29-05-2024</u>	Initialer: <u>JPP</u>
Besigtigelsesform	Visuel	X Foto	Videoptagelse
Beskrivelse af type, beliggenhed og omfang:			
Vejens længde:	<u>191</u> meter		
Vejens areal:	<u>1146</u> kvadratmeter		
År for udlægning af slidlag (hvis kendt):	<u>0</u>		
(Evt henvisning til tegning/bilag)			
Klassificering i henhold til trafikbelastning:			
Trafikklasse	T2 let		
T0 =	Fortove og cykelstier		
T1 =	Mindre end 1 lastbil på vejen pr. døgn		
T2 let =	1 - 10 lastbiler på vejen pr. døgn		
T2 tung =	11 - 75 lastbiler på vejen pr. døgn		

Bilag 2.1

Vurderingskema: asfaltbelægning



TEKNIK OG MILJØ
Aarhus Kommune

	Solklintvej 6-18				
Vejnavn	Vejnr.	7517680,1			
Start ved	Dalsagervej				
Areal	1146	m2.			
Vejlængde	191	m.			%
Trafikklasse	T2 let		Levetid ny	25,0	år.
			Levetid nu	16,7	år.
			Levetid efter udbedring af afskal. Og slaghuller	16,7	år.
					66,6
					66,6
Skadestype	Bedømmelse				
	Hvad registreres	Skadens omfang		Skades- faktor	Skadesgrad (4)
		Abs. Mål	%		
Langsgående revner	Samlet længde af langsgående revner bredere end 0.5 cm	0	m.	0,0	2
					af vejens længde
Samlingsrevner	Samlet længde af revner (bredere end 0.5 cm) der optræder i afaltsamlinger	75	m.	39,3	1,5
					af vejens længde
Krakeleringer	Samlet areal af krakelerede områder	5	m2.	0,4	14
					af vejens areal
Afskalninger	Samlet areal af afskalninger	0	m2.	0,0	18
					af vejens areal
Slaghuller	Samlet areal af Slaghuller	0	m2.	0,0	30
					af vejens areal
Lunker og sætninger (1)	Samlet areal af områder med lunke og sætninger, der har en dybde på 2 cm eller mere	0	m2.	0,0	17
					af vejens areal
Sporkøring (2)	Samlet længde af sporkøring med en dybde på 2 cm eller mere	0	m.	0,0	1
					af vejens længde
Udtørring (stentab)	Udtørring >= 70 % eller omfattende stentab	0	m2.	0,0	5
					af vejens areal
Lapper - pletvise	Samlet areal af lapper	0	m2.	0,0	8
					af vejens areal
Andre Lapper (3)	Samlet areal af lapper	0	m2.	0,0	1
					af vejens areal
	Skadessum total (5)				65,01
	Skadessum efter udbedring af slaghuller og afskalninger (6)				65,01

Bilag 3

Eftersyn: Sten - og flisebelægninger



TEKNIK OG MILJØ
Aarhus Kommune

Vejnavn	Solklintvej 6-18		
Vejnr.	7517680,1		
Start ved	Dalsagervej		
Egnethed for nedklassificering:			
Overholder tilstanden af alle elementer de anførte krav:	<input type="checkbox"/> Ja	<input checked="" type="checkbox"/> Nej	
Er der konstateret trafikfarlige forhold:	<input type="checkbox"/> Ja	<input checked="" type="checkbox"/> Nej	
Påtænkte udbedningsarbejder: (Afskalninger og slaghuller skal altid udbedres inden aflevering)			
Besigtigelse	Dato:	<u>29-05-2024</u>	Initialer: <u>JPP</u>
Besigtigelsesform	Visuel	X	Foto
			Videoptagelse
			Andet _____
Beskrivelse af type, beliggenhed og omfang:			
	Sider m fortov/kantsten	Rækker fliser	
Fortovslængde:	2 <u>191</u> meter	Antal fliser	2 955 Stk.
Fortovsareal:	<u>592,1</u> m2.		
Kantstenslængde:	2 <u>191</u> meter	Antal kantsten	382 Stk.
Antal nedløbsriste:	<u>0</u>		
År for Etablering (hvis kendt):	<u> </u>		
(Evt henvisning til tegning/bilag)			
Klassificering i henhold til trafikbelastning:			
Trafikklasse	T0		
T0 =	Fortove og cykelstier		
T1 =	Mindre end 1 lastbil på vejen pr. døgn		
T2 let =	1 - 10 lastbiler på vejen pr. døgn		
T2 tung =	10-20 lastbiler på vejen pr. døgn		

Bilag 3.1

Vurderingsskema: Sten- og flisebelægninger



TEKNIK OG MILJØ
Aarhus Kommune

Vejnavn	Solklintvej 6-18				
Vejnr.	7517680,1				
Start ved	Dalsagervej				
Besigtigelse	Dato:	29-05-2024		Initialer:	JPP
Besigtigelsesform	Visuel	X	Foto	Videoptagelse	Andet _____
Skadestyper	Bedømmelse (1)				Bemærkninger
	Alvorlighed	Omfang		Krav	
		Abs. Mål	%		
Kanter	Kant > 3 cm	m 0	0	Må ikke forekomme	
Lunker og sætninger	Dybde > 4 cm	m ² 0	0	Max 10 %	
Knækkede fliser	Alle	Stk 21	2,199	Max 25 %	
Afskalninger	Alle	Stk 0	0	Max 10 %	
Manglende sten og fliser	Alle	Stk 0	0	Må ikke forekomme	
Manglende fugemateriale	Dybde > 2 cm	m ² 0	0	Max 2 %	
Defekte kantsten (2)	Skadestype 1	Stk 2	0,524	Må ikke forekomme	
Ujævnt kantstensforløb (3)	Vertikalt > 2 cm	0	0	Må ikke forekomme	
	Horisontalt > 5 cm	0	0		
Ujævnt kantstensforløb (4)	Bortledning af vand til riste	m 0	0	Ingen opstuvning over kantsten	
Skader ved riste, dæksler o.l.	Alle	Stk 0	0	Skal kunne afvande	
Noter:					
Trafikklasse	T0				
T0 =	Fortove og cykelstier				

Bilag 4.1

Eftersyn: Afvanding - Nedløbsbrønde



TEKNIK OG MILJØ
Aarhus Kommune

Vejnavn	Solklintvej 6-18		
Vejnr.	7517680,1		
Start ved	Dalsagervej		
Egnethed for nedklassificering:			
Kan tilstanden af alle elementer placeres i kategori (a) eller (b):			
	<input checked="" type="checkbox"/> Ja	<input type="checkbox"/> Nej	
Er der konstateret trafikfarlige forhold:			
	<input type="checkbox"/> Ja	<input checked="" type="checkbox"/> Nej	
Påtænkte udbedringsarbejder:			
Besigtigelse	Dato:	<u>29-05-2024</u>	Initialer: <u>JPP</u>
Besigtigelsesform	Visuel	X Foto	Videoptagelse Andet _____
Beskrivelse af type , dimension, beliggenhed og omfang:			
Årstal for etablering: <u>Ukendt</u>			
(Evt henvisning til tegning/bilag)			
Tilstand:			
	Materiale:	Tilstand(1):	Bemærkning:
Rist		<input checked="" type="checkbox"/> (a) God, som ny <input type="checkbox"/> (b) Mindre god, men funktionsduelig <input type="checkbox"/> (c) Dårlig, ikke funktionsduelig	8
Brønddel	<input type="checkbox"/> Plast <input checked="" type="checkbox"/> Beton <input type="checkbox"/> Andet	<input type="checkbox"/> (a) God, som ny <input checked="" type="checkbox"/> (b) Mindre god, men funktionsduelig <input type="checkbox"/> (c) Dårlig, ikke funktionsduelig	<input type="text"/> stk. plast <input type="text" value="8"/> stk. beton
Noter:			

Bilag 4.2

Eftersyn: Afvanding - Stikledninger



TEKNIK OG MILJØ
Aarhus Kommune

Vejnavn	Solklintvej 6-18		
Vejnr.	7517680,1		
Start ved	Dalsagervej		
Egnethed for nedklassificering:			
Kan tilstanden af alle elementer placeres i kategori (a) eller (b):			
	<input checked="" type="checkbox"/> Ja	<input type="checkbox"/> Nej	
Er der konstateret trafikfarlige forhold:			
	<input type="checkbox"/> Ja	<input checked="" type="checkbox"/> Nej	
Påtænkte udbedningsarbejder:			
Besigtigelse	Dato:	<u>29-05-2024</u>	Initialer: <u>JPP</u>
Besigtigelsesform	Visuel	X Foto	Videoptagelse Andet _____
Beskrivelse af type , dimension, beliggenhed og omfang:			
Årstal for etablering: <u>Ukendt</u>			
(Evt henvisning til tegning/bilag)			
Tilstand:			
	Materiale:	Tilstand(1):	Bemærkning:
Stikledning	<input type="checkbox"/> Plast <input checked="" type="checkbox"/> Beton <input type="checkbox"/> Andet	<input type="checkbox"/> (a) God, som ny <input checked="" type="checkbox"/> (b) Mindre god, men funktionsduelig <input type="checkbox"/> (c) Dårlig, ikke funktionsduelig	
Drænledning	<input type="checkbox"/> Plast <input type="checkbox"/> Beton <input type="checkbox"/> Andet	<input type="checkbox"/> (a) God, som ny <input type="checkbox"/> (b) Mindre god, men funktionsduelig <input type="checkbox"/> (c) Dårlig, ikke funktionsduelig	
Noter:			
Afvandesoverfladevand fra tilstødende ejendomme til grøft, trug eller rabat: <input type="checkbox"/> Ja <input checked="" type="checkbox"/> Nej			

Bilag 4.3

Eftersyn: Afvanding - rabatter og grøfter



TEKNIK OG MILJØ
Aarhus Kommune

Vejnavn	Solklintvej 6-18		
Vejnr.	7517680,1		
Start ved	Dalsagervej		
Egnethed for nedklassificering:			
Kan tilstanden af alle elementer (a) eller (b):		<input type="checkbox"/> Ja	<input type="checkbox"/> Nej
Er der konstateret trafikfarlige forhold:		<input type="checkbox"/> Ja	<input type="checkbox"/> Nej
Påtænkte udbedringsarbejder:			
Besigtigelse	Dato:	Initialer: JPP	
Besigtigelsesform	Visuel	Reoptagelse	Andet
Beskrivelse af type , dimension, beliggenhed og omfang:			
Årstal for etablering: _____			
(Evt henvisning til tegning/bilag)			
Tilstand:			
Materiale:	Tilstand(1):	Bemærkning:	
Rabat/trug:	<input type="checkbox"/> (a) God, som ny <input type="checkbox"/> (b) Mindre god, men funktionsduelig <input type="checkbox"/> (c) Dårlig, ikke funktionsduelig		
Grøft:	<input type="checkbox"/> (a) God, som ny <input type="checkbox"/> (b) Mindre god, men funktionsduelig <input type="checkbox"/> (c) Dårlig, ikke funktionsduelig		
Noter:			

Skemaet er ikke relevant for strækningen

Bilag 6

Eftersyn: Vejens udstyr



TEKNIK OG MILJØ
Aarhus Kommune

Vejnavn	Solklintvej 6-18		
Vejnr.	7517680,1		
Start ved	Dalsagervej		
Egnethed for nedklassificering:			
Kan tilstanden af alle elementer placeres i kategori (a) eller (b):			
	<input checked="" type="checkbox"/> Ja	<input type="checkbox"/> Nej	
Er der konstateret trafikfarlige forhold:			
	<input type="checkbox"/> Ja	<input checked="" type="checkbox"/> Nej	
Påtænkte udbedningsarbejder:			
Besigtigelse	Dato:	<u>29-05-2024</u>	Initialer: <u>JPP</u>
Besigtigelsesform	Visuel	X	Foto
			Videoptagelse
			Andet _____
Beskrivelse af element:			
Årstal for etablering: <u>Ukendt</u>			
(Evt henvisning til tegning/bilag)			
Tilstand:			
<input checked="" type="checkbox"/> (a) God, som ny	Omfang (%):	<u>75</u>	Bemærkning:
<input checked="" type="checkbox"/> (b) Mindre god, men funktionsduelig		<u>25</u>	<u>Striber og skiltning</u>
<input type="checkbox"/> (c) Dårlig, ikke funktionsduelig			<u>afstrikning ved Dalsagervej er slidt</u>
Noter:			