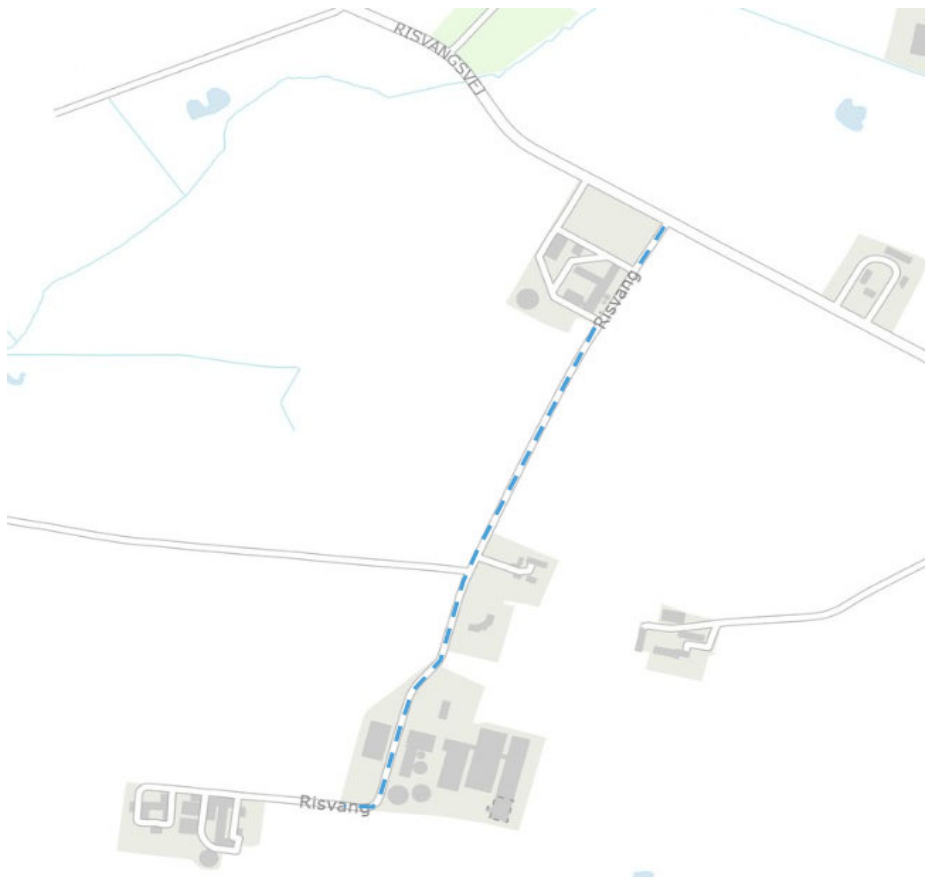


# Tilstandsrapporter

## Risvang



**TEKNIK OG MILJØ**  
Aarhus Kommune



# Tilstandsrapport



TEKNIK OG MILJØ  
Aarhus Kommune

Udarbejdet i henhold til :

<https://www.aarhus.dk/media/12106/saadan-belyses-vejens-tilstand.pdf>

<b>Vejnavn</b>	Risvang
<b>Vejnr.</b>	7516706.0
<b>Start ved</b>	Risvangsvej
<b>Beskrivelse af vejanlægget</b>	Vej mod syd fra Risvangsvej. Ældre vej i det åbneland. Græsribat i begge vejsider.
<b>Resultat</b>	Kan vejanlægget nedklassificeres i dets nuværende stand: <input type="checkbox"/> Ja <input checked="" type="checkbox"/> Nej Er der konstateret trafikfarlige forhold: <input type="checkbox"/> Ja <input checked="" type="checkbox"/> Nej Evt. andre forhold, som må udbedres før nedklassificering <input type="checkbox"/> Ja <input checked="" type="checkbox"/> Nej
<b>Noter</b>	Retablering efter ledningsgrave - er der løbende sager: <input type="checkbox"/> Ja <input checked="" type="checkbox"/> Nej <i>Oplysninger om konstaterede trafikfarlige forhold eller andre forhold, som må udbedres før nedklassificering, og forventet tidspunkt for istandsættelse.</i>  Rabatter skal reguleres på ca. 50% afstrækningen  <i>Aarhus Kommunes kommentar:</i> Rabatter vil blive reguleret på ca. 50% af strækningen.
	Dato 20-06-2022  _____ Underskrift 
	Dato _____ Underskrift

## Bilag 1.1



**TEKNIK OG MILJØ**  
Aarhus Kommune

<b>Vejnavn</b>	Risvang							
<b>Vejnr.</b>	7516706.0							
<b>Start ved</b>	Risvangsvej							
<b>Kørebane:</b>								
<input checked="" type="checkbox"/>	Bituminøs belægning:	Egnet for nedklassificering:	Ja	<b>X</b>	Nej	Bilag 2		
<input type="checkbox"/>	Sten- og flisebelægning:	Egnet for nedklassificering:	Ja		Nej	Bilag 3		
<input type="checkbox"/>	Grusbelægning:	Istandsættelse jf. vejreglen for vedligehold af færdselsarealet						
<b>Fortove / kantsten:</b>								
<input type="checkbox"/>	Bituminøs belægning:	Egnet for nedklassificering:	Ja		Nej	Bilag 2		
<input type="checkbox"/>	Sten- og flisebelægning:	Egnet for nedklassificering:	Ja		Nej	Bilag 3		
<input type="checkbox"/>	Grusbelægning:	Istandsættelse jf. vejreglen for vedligehold af færdselsarealet						
<b>Afvanding</b>								
<input checked="" type="checkbox"/>	Brønde	Egnet for nedklassificering:	Ja	<b>X</b>	Nej	Bilag 4.1		
<input checked="" type="checkbox"/>	Ledninger	Egnet for nedklassificering:	Ja	<b>X</b>	Nej	Bilag 4.2		
<input checked="" type="checkbox"/>	Rabat/trug og grøft	Egnet for nedklassificering:	Ja		Nej	<b>X</b>	Bilag 4.3	
<b>Vejens udstyr</b>								
<input checked="" type="checkbox"/>	Autoværn, skilte, kørebaneafmærkning, små bygværker mv.		Egnet for nedklassificering:		Ja	<b>X</b>	Nej	Bilag 6
<b>Øvrige forhold</b>								
<input type="checkbox"/>	Bevoksning m.v.:	Er bevoksningen til fare eller gene for færdslen:	Ja		Nej	<b>x</b>		

## Bilag 2

### Eftersyn: Bituminøse belægninger



TEKNIK OG MILJØ  
Aarhus Kommune

Vejnavn	Risvang		
Vejnr.	7516706.0		
Start ved	Risvangsvej		
<b>Egnethed for nedklassificering:</b>			
Beregnet restlevetid efter udbedring af slaghuller og afskalninger:	59,68 %	Vej	
Er den beregnede restlevetid efter udbedring af slaghuller og afskalninger større end 25 % af den teoretiske, tekniske levetid:	<input checked="" type="checkbox"/> Ja	<input type="checkbox"/> Nej	
Er der konstateret trafikfarlige forhold:	<input type="checkbox"/> Ja	<input checked="" type="checkbox"/> Nej	
<b>Påtænkte udbedringsarbejder:</b> (Afskalninger og slaghuller skal altid udbedres inden aflevering)			
<b>Besigtigelse</b> <b>Dato:</b> <u>17-06-2022</u> <b>Initialer:</b> <u>JPP</u>			
Besigtigelsesform	Visuel	X	Foto                      Videoptagelse
<b>Beskrivelse af type, beliggenhed og omfang:</b>			
Vejens længde:	<u>797</u> meter		
Vejens areal:	<u>2988,75</u> kvadratmeter		
År for udlægning af slidlag (hvis kendt):	<u>?</u>		
(Evt henvisning til tegning/bilag)			
<b>Klassificering i henhold til trafikbelastning:</b>			
Trafikklasse	T1		
T0 =	Fortove og cykelstier		
T1 =	Mindre end 1 lastbil på vejen pr. døgn		
T2 let =	1 - 10 lastbiler på vejen pr. døgn		
T2 tung =	1 - 10 lastbiler på vejen pr. døgn		

## Bilag 2.1

### Vurderingsskema: asfaltbelægning Vej



**TEKNIK OG MILJØ**  
Aarhus Kommune

<b>Vejnavn</b>	Risvang						
<b>Vejnr.</b>	7516706.0						
<b>Start ved</b>	Risvangsvej						
<b>Areal</b>	2989	m2.					
<b>Vejlængde</b>	797	m.				%	
<b>Trafikklasse</b>	T1		Levetid ny	28,0	år.		
			Levetid nu	16,6	år.	59,4	
			Levetid efter udbedring af afskal. Og slaghuller	16,7	år.	59,7	
<b>Skadestype</b>	<b>Bedømmelse</b>						
	Hvad registreres	Skadens omfang			Skades- faktor	Skadesgrad (4)	
		Abs. Mål					
				%			
Langsgående revner	Samlet længde af langsgående revner bredere end 0.5 cm	0	m.	0,0	2	0,00	
				af vejens længde			
Samlingsrevner	Samlet længde af revner (bredere end 0.5 cm) der optræder i asfaltsamlinger	3	m.	0,4	1,5	0,56	
				af vejens længde			
Krakeleringer	Samlet areal af krakelerede områder	22	m2.	0,7	14	10,31	
				af vejens areal			
Afskalninger	Samlet areal af afskalninger	4	m2.	0,1	18	2,41	
				af vejens areal			
Slaghuller	Samlet areal af Slaghuller	1	m2.	0,0	30	1,00	
				af vejens areal			
Lunker og sætninger (1)	Samlet areal af områder med lunker og sætninger, der har en dybde på 2 cm eller mere	2	m2.	0,1	17	1,14	
				af vejens areal			
Sporkøring (2)	Samlet længde af sporkøring med en dybde på 2 cm eller mere	0	m.	0,0	1		
				af vejens længde			
Udtørring (stentab)	Udtørring >= 70 % eller omfattende stentab	448	m2.	15,0	5	75,00	
				af vejens areal			
Lapper - pletvise	Samlet areal af lapper	40	m2.	1,3	8	10,71	
				af vejens areal			
Andre Lapper (3)	Samlet areal af lapper	1494	m2.	50,0	1	50,00	
				af vejens areal			
	Skadessum total (5)					151,13	
	Skadessum efter udbedring af slaghuller og afskalninger (6)					147,71	

**Bilag 3**  
**Ikke relevant**  
**Eftersyn: Sten - og flisebelægninger**



**TEKNIK OG MILJØ**  
Aarhus Kommune

<b>Vejnavn</b>	Risvang		
<b>Vejnr.</b>	7516706.0		
<b>Start ved</b>	Risvangsvej		
<b>Egnethed for nedklassificering:</b>			
Overholder tilstanden af alle elementer de anførte krav:		<input type="checkbox"/> Ja	<input type="checkbox"/> Nej
Er der konstateret trafikfarlige forhold:		<input type="checkbox"/> Ja	<input type="checkbox"/> Nej
<b>Påtænkte udbedningsarbejder:</b> (Afskalninger og slaghuller skal altid udbedres inden aflevering)			
<b>Besigtigelse</b>	<b>Dato:</b>	<u>17-06-2022</u>	<b>Initialer:</b> <u>JPP</u>
Besigtigelsesform	Visuel <input checked="" type="checkbox"/>	Foto <input type="checkbox"/>	Videoptagelse <input type="checkbox"/> Andet <input type="checkbox"/>
<b>Beskrivelse af type, beliggenhed og omfang:</b>			
	Sider m fortov/kantsten	Rækker fliser	
Fortovslængde:	0 <u>        </u> 0 meter	Antal fliser	0 0 Stk.
Fortovsareal:	<u>        </u> 0 m2.		
Kantstenslængde:	0 <u>        </u> 0 meter	Antal kantsten	0 Stk.
Antal nedløbsriste:	<u>        </u> 0		
År for Etablering (hvis kendt):	<u>        </u>		
(Evt henvisning til tegning/bilag)			
<b>Klassificering i henhold til trafikbelastning:</b>			
Trafikklasse	T0		
T0 =	Fortove og cykelstier		
T1 =	Mindre end 1 lastbil på vejen pr. døgn		
T2 let =	1 - 10 lastbiler på vejen pr. døgn		
T2 tung =	1 - 10 lastbiler på vejen pr. døgn		

### Bilag 3.1

Ikke relevant

### Vurderingsskema: Sten- og flisebelægninger

Fortov



**TEKNIK OG MILJØ**  
Aarhus Kommune

<b>Vejnavn</b>	Risvang				
<b>Vejnr.</b>	7516706.0				
<b>Start ved</b>	Risvangsvej				
<b>Besigtigelse</b>	<b>Dato:</b>	17-06-2022		<b>Initialer:</b>	JPP
<b>Besigtigelsesform</b>	Visuel	X	Foto	Videoptagelse	Andet _____
Skadestyper	Bedømmelse (1)				Bemærkninger
	Alvorlighed	Omfang		Krav	
		Abs. Mål	%		
Kanter	Kant > 3 cm	m	0	Må ikke forekomme	
Lunker og sætninger	Dybde > 4 cm	m <sup>2</sup>	0	Max 10 %	
Knækkede fliser	Alle	Stk	0	Max 25 %	
Afskalninger	Alle	Stk	0	Max 10 %	
Manglende sten og fliser	Alle	Stk	0	Må ikke forekomme	
Manglende fugemateriale	Dybde > 2 cm	m <sup>2</sup>	0	Max 2 %	
Defekte kantsten (2)	Skadestype 1	Stk	0	Må ikke forekomme	
Ujævnt kantstensforløb (3)	Vertikalt > 2 cm	0	0	Må ikke forekomme	
	Horisontalt > 5 cm	0	0	forekomme	
Ujævnt kantstensforløb (4)	Bortledning af vand til riste	m	0	Ingen opstuvning over kantsten	
Skader ved riste, dæksler o.l.	Alle	Stk	0	Skal kunne afvande	
<b>Noter:</b>					
Trafikklasse	T0				
T0 =	Fortove og cykelstier				

## Bilag 4.1

### Eftersyn: Afvanding - Nedløbsbrønde



**TEKNIK OG MILJØ**  
Aarhus Kommune

<b>Vejnavn</b>	Risvang				
<b>Vejnr.</b>	7516706.0				
<b>Start ved</b>	Risvangsvej				
<b>Egnethed for nedklassificering:</b>					
Kan tilstanden af alle elementer placeres i kategori (a) eller (b):					
	<input checked="" type="checkbox"/> Ja	<input type="checkbox"/> Nej			
Er der konstateret trafikfarlige forhold:					
	<input type="checkbox"/> Ja	<input checked="" type="checkbox"/> Nej			
<b>Påtænkte udbedringsarbejder:</b>					
<b>Besigtigelse</b>	<b>Dato:</b>	<u>17-06-2022</u>	<b>Initialer:</b> <u>JPP</u>		
Besigtigelsesform	Visuel	X Foto	Videoptagelse Andet _____		
<b>Beskrivelse af type , dimension, beliggenhed og omfang:</b>					
Årstal for etablering: <u>Ukendt</u>					
(Evt henvisning til tegning/bilag)					
<b>Tilstand:</b>					
	<b>Materiale:</b>	<b>Tilstand(1):</b>	<b>Bemærkning:</b>		
Rist		<input checked="" type="checkbox"/> (a) God, som ny <input type="checkbox"/> (b) Mindre god, men funktionsduelig <input type="checkbox"/> (c) Dårlig, ikke funktionsduelig	1		
Brønddel	<input checked="" type="checkbox"/> Plast <input type="checkbox"/> Beton <input type="checkbox"/> Andet	<input checked="" type="checkbox"/> (a) God, som ny <input type="checkbox"/> (b) Mindre god, men funktionsduelig <input type="checkbox"/> (c) Dårlig, ikke funktionsduelig	<table border="1"><tr><td>1</td></tr><tr><td> </td></tr></table> stk. plast 	1	
1					
<b>Noter:</b>					



## Bilag 4.2

### Eftersyn: Afvanding - Stikledninger



**TEKNIK OG MILJØ**  
Aarhus Kommune

<b>Vejnavn</b>	Risvang		
<b>Vejnr.</b>	7516706.0		
<b>Start ved</b>	Risvangsvej		
<b>Egnethed for nedklassificering:</b>			
Kan tilstanden af alle elementer placeres i kategori (a) eller (b):			
	<input checked="" type="checkbox"/> Ja	<input type="checkbox"/> Nej	
Er der konstateret trafikfarlige forhold:			
	<input type="checkbox"/> Ja	<input checked="" type="checkbox"/> Nej	
<b>Påtænkte udbedningsarbejder:</b>			
<b>Besigtigelse</b>	<b>Dato:</b>	<u>17-06-2022</u>	<b>Initialer:</b> <u>JPP</u>
Besigtigelsesform	Visuel	X Foto	Videoptagelse    Andet _____
<b>Beskrivelse af type , dimension, beliggenhed og omfang:</b>			
Årstal for etablering: <u>Ukendt</u>			
(Evt henvisning til tegning/bilag)			
<b>Tilstand:</b>			
	<b>Materiale:</b>	<b>Tilstand(1):</b>	<b>Bemærkning:</b>
Stikledning	<input checked="" type="checkbox"/> Plast <input type="checkbox"/> Beton <input type="checkbox"/> Andet	<input type="checkbox"/> (a) God, som ny <input checked="" type="checkbox"/> (b) Mindre god, men funktionsduelig <input type="checkbox"/> (c) Dårlig, ikke funktionsduelig	
Drænledning	<input type="checkbox"/> Plast <input type="checkbox"/> Beton <input type="checkbox"/> Andet	<input type="checkbox"/> (a) God, som ny <input type="checkbox"/> (b) Mindre god, men funktionsduelig <input type="checkbox"/> (c) Dårlig, ikke funktionsduelig	
<b>Noter:</b>			
Afvandesoverfladevand fra tilstødende ejendomme til grøft, trug eller rabat: <input type="checkbox"/> Ja <input checked="" type="checkbox"/> Nej			

## Bilag 4.3

### Eftersyn: Afvanding - rabatter og grøfter



**TEKNIK OG MILJØ**  
Aarhus Kommune

<b>Vejnavn</b>	Risvang		
<b>Vejnr.</b>	7516706.0		
<b>Start ved</b>	Risvangsvej		
<b>Egnethed for nedklassificering:</b>			
Kan tilstanden af alle elementer placeres i kategori (a) eller (b):			
	<input type="checkbox"/> Ja	<input checked="" type="checkbox"/> Nej	
Er der konstateret trafikfarlige forhold:			
	<input type="checkbox"/> Ja	<input checked="" type="checkbox"/> Nej	
<b>Påtænkte udbedningsarbejder:</b>			
<b>Besigtigelse</b>	<b>Dato:</b>	<u>17-06-2022</u>	<b>Initialer:</b> <u>JPP</u>
Besigtigelsesform	Visuel	Foto	Videoptagelse    Andet _____
<b>Beskrivelse af type , dimension, beliggenhed og omfang:</b>			
Årstal for etablering: _____			
(Evt henvisning til tegning/bilag)			
<b>Tilstand:</b>			
	<b>Materiale:</b>	<b>Tilstand(1):</b>	<b>Bemærkning:</b>
Rabat/trug:		<input type="checkbox"/> (a) God, som ny	
		<input checked="" type="checkbox"/> (b) Mindre god, men funktionsduelig	50%
		<input checked="" type="checkbox"/> (c) Dårlig, ikke funktionsduelig	50%
Grøft:		<input type="checkbox"/> (a) God, som ny	
		<input type="checkbox"/> (b) Mindre god, men funktionsduelig	
		<input type="checkbox"/> (c) Dårlig, ikke funktionsduelig	
<b>Noter:</b>			

## Bilag 6

### Eftersyn: Vejens udstyr



**TEKNIK OG MILJØ**  
Aarhus Kommune

<b>Vejnavn</b>	Risvang		
<b>Vejnr.</b>	7516706.0		
<b>Start ved</b>	Risvangsvej		
<b>Egnethed for nedklassificering:</b>			
Kan tilstanden af alle elementer placeres i kategori (a) eller (b):			
	<input checked="" type="checkbox"/> Ja	<input type="checkbox"/> Nej	
Er der konstateret trafikfarlige forhold:			
	<input type="checkbox"/> Ja	<input checked="" type="checkbox"/> Nej	
<b>Påtænkte udbedningsarbejder:</b>			
<b>Besigtigelse</b>	<b>Dato:</b>	<u>17-06-2022</u>	<b>Initialer:</b> <u>JPP</u>
Besigtigelsesform	Visuel	X	Foto
			Videoptagelse
			Andet _____
<b>Beskrivelse af element:</b>			
Årstal for etablering: <u>Ukendt</u>			
(Evt henvisning til tegning/bilag)			
<b>Tilstand:</b>			
<input checked="" type="checkbox"/> (a) God, som ny	Omfang (%):	<u>100</u>	Bemærkning:
<input type="checkbox"/> (b) Mindre god, men funktionsduelig		_____	<u>Vejskilte og vejafmærkning</u>
<input type="checkbox"/> (c) Dårlig, ikke funktionsduelig		_____	_____
<b>Noter:</b>			