











Noter:
 Ubenævnte mål er i meter.
 Alle vejbredder er markeret med mindste og største bredde på strækningen

- Signaturer:**
-  Matrækskel
 -  Eksisterende forhold
 -  Privat parkering
 -  Privat fællesvej
 -  Ny tavle
 -  Eksisterende tavle
 -  Eksisterende tavle - fjernes
 -  P-Automat - serviceniveau i en radius af 300m

Rev.	Dato	Bemærkninger	Proj./Tegn.	Kontrol	Godkendt
0.5	2023-01-18		KHLN	MOUP	
0.4	2022-12-14		MVK	MOUP	
0.3	2022-11-07		MVK	MOUP	
0.2	2022-07-01		KHLN	MOUP	
0.1	2022-06-14		KHLN	MOUP	

Aarhus Kommune
 Mobilitet, Anlæg og Drift

Beboer og betalingsparkering, Aarhus Kommune
 P-Info- og Parkeringszoneplan
 Maselis kvarteret - SV

COWI COWI A/S
 Jens Chr. Skous Vej 9C
 8000 Aarhus C
 Danmark

TF +45 56 40 00 00
 Fax +45 56 40 99 99
 www.cowi.dk

Projektnr.: A243240	Mål: 1:500	Tegning nr.: A243240	Rev.
Proj./Tegn.: KHLN/MOUP	Dato: 2023-01-25	T904	0.6
Kont./Godk.: /	Rev. dato:		